MINISTÉRIO DO PLANEJAMENTO, ORÇAMENTO E GESTÃO
IBGE - Instituto Brasileiro de Geografia e Estatística
REGIÃO CENTRO-OESTE DO BRASIL - 1:100.000

BOM JESUS DE GOIÁS

SE-22-Z-A-III
2411



LOCALIZAÇÃO DA FOLHA NO ESTADO

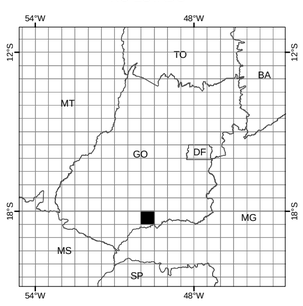

ARTICULAÇÃO DA FOLHA

MAURILÂNDIA MI-2372	JOVIÂNIA MI-2373	MORRINHOS MI-2374
QUIRINÓPOLIS MI-2410	BOM JESUS DE GOIÁS MI-2411	ITUMBIARA MI-2412
SANTA VITÓRIA MI-2447	CACHOEIRA DOURADA MI-2448	ITUIUTABA MI-2449

CARTA IMAGEM

ESCALA 1:100.000

2.000 1.000 0 2.000 4.000 6.000 m

PROJEÇÃO UNIVERSAL TRANSVERSA DE MERCATOR

DATUM HORIZONTAL: SIRGAS2000
DATUM VERTICAL: IMBITUBA

ORIGEM DA QUILOMETRAGEM UTM "EQUADOR E MERIDIANO 51° W. GR."
ACRESCIDAS AS CONSTANTES: 10 000 km E 500 km, RESPECTIVAMENTE

O IBGE agradece a gentileza da comunicação de eventuais falhas verificadas nesta folha, através do telefone 0800-7218181, ou por e-mail ibge@ibge.gov.br

Direitos de Reprodução Reservados
© IBGE
Inclui material © JAXA

ARTICULAÇÃO DAS CENAS

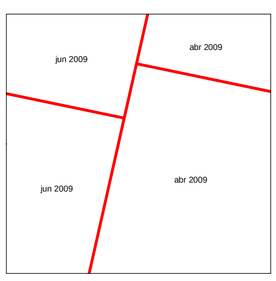

EXECUÇÃO DAS FASES

FASES	EXECUTANTES	ANO
Imageamento	JAXA	2009
Apoio de Campo	IBGE	2010
Ortorretificação	DGC	2011
Mosaicagem	Coordenação de Cartografia	2011
Editoração		2011
Primeira edição		2011

Ortoimagem obtida por ortorretificação de imagens ALOS/AVNIR2 e correção do relevo utilizando o MDE SRTM v.4.

Ortoimagem com composição colorida R3G2B1.