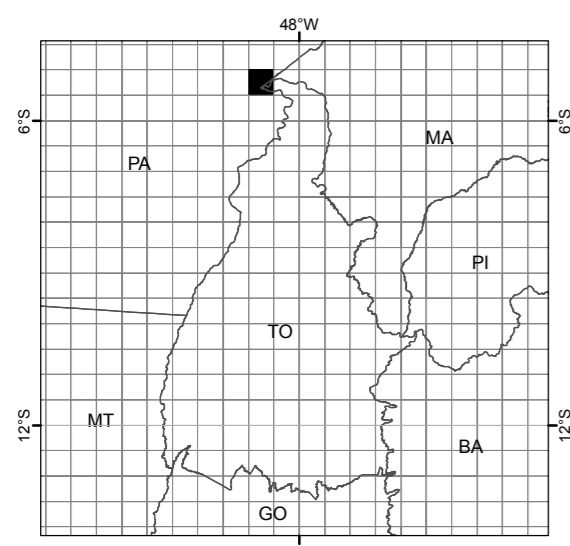




LOCALIZAÇÃO DA FOLHA NO ESTADO

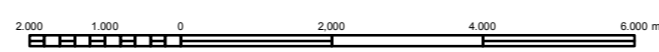


ARTICULAÇÃO DA FOLHA

NOVA IPIXUNA MI-0800	GAÚCHA MI-0801	RONDON DO PARÁ MI-0802
MARABÁ MI-0873	BOM JESUS DO TOCANTINS MI-0874	BURITI DO TOCANTINS MI-0875
VILA SORORÓ MI-0950	SÃO DOMINGOS DO ARAGUAIA MI-0951	ARAGUATINS MI-0952

CARTA IMAGEM

ESCALA 1:100 000



PROJEÇÃO UNIVERSAL TRANSVERSA DE MERCATOR

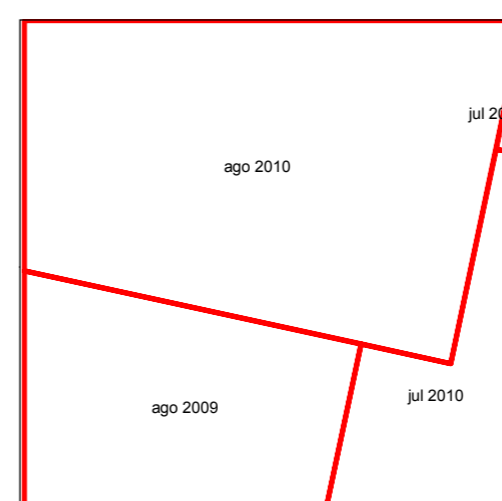
DATUM HORIZONTAL: SIRGAS2000

Origem da quilometragem UTM: "Equador e Meridiano 51° W, Gr.",
 acrescenta das constantes: 10 000 km e 500 km, respectivamente.

O IBGE agradece a gentileza da comunicação de eventuais falhas verificadas nesta folha, através do telefone 0800-7218181, ou por e-mail ibge.gov.br

Direitos de Reprodução Reservados
 © IBGE, 2015
 Inclui material © JAXA

ARTICULAÇÃO DAS CENAS



EXECUÇÃO DAS FASES

FASES	EXECUTANTES	ANO
Imageamento	JAXA	2009/2010
Apoio de Campo		2010/2012
Ortonetificação	IBGE	2013
Mosaicagem	Diretoria de Geociências	2013
Editoração		2015
Primeira edição	Coordenação de Cartografia	2015

Ortoimagem obtida por ortoretificação de imagens ALOS/AVNIR2 e correção do relevo utilizando o MDE SRTM v.4.
 Ortoimagem com composição colorida RGB2B1.