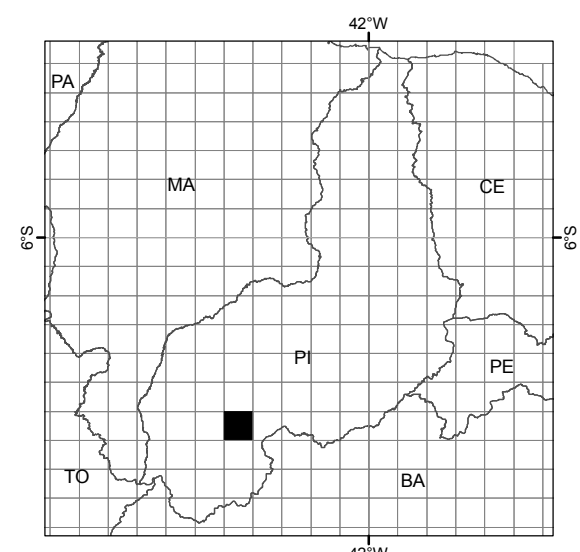


LOCALIZAÇÃO DA FOLHA NO ESTADO

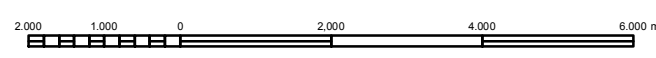


ARTICULAÇÃO DA FOLHA

RIACHO DO TERÇADO MI-1430	CRISTINO CASTRO MI-1431	BAIXÃO GRANDE MI-1432
REDENÇÃO DO GURGUÊIA MI-1507	BOM JESUS MI-1508	GUARIBÁS MI-1509
PAUS MI-1582	SERRA VERMELHA MI-1583	MORRO CABEÇA NO TEMPO MI-1584

CARTA IMAGEM

ESCALA 1:100 000



PROJEÇÃO UNIVERSAL TRANSVERSA DE MERCATOR

DATUM HORIZONTAL: SIRGAS2000

Origem da quilometragem UTM "Equador e Meridiano 45° W, Gr." acrescidas das constantes: 10 000 km e 500 km, respectivamente.

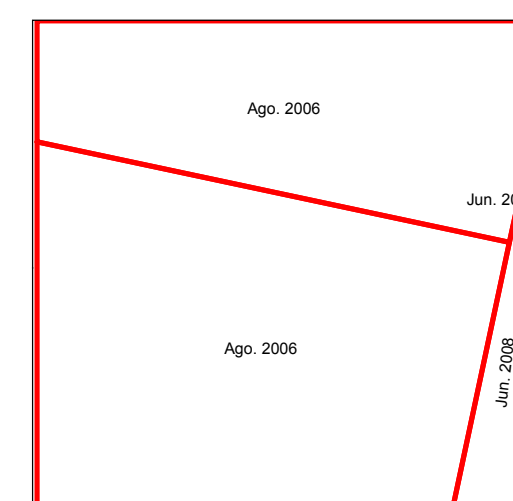
© IBGE agradece a gentileza da comunicação de eventuais falhas verificadas nesta folha, através do telefone 0800-7218181, ou por e-mail ibge@ibge.gov.br

Direitos de Reprodução Reservados

© IBGE, 2016

Inclui material © JAXA

ARTICULAÇÃO DAS CENAS



EXECUÇÃO DAS FASES

FASES	EXECUTANTES	ANO
Imageamento	JAXA	2006/2008
Apoio de Campo		2012
Ortorretificação	IBGE	2014
Mosaicagem	Diretoria de Geociências	2015
Editoração	Coordenação de Cartografia	2017
Primeira edição		2017

Ortoimagem obtida por ortorretificação de imagens ALOS/AVNIR2 e correção do relevo utilizando o MDE SRTM v.4.

Ortoimagem com composição colorida R3G2B1.