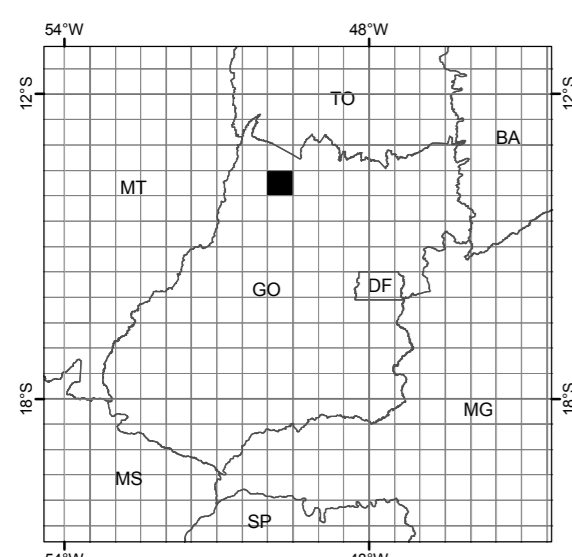


LOCALIZAÇÃO DA FOLHA NO ESTADO




ARTICULAÇÃO DA FOLHA

SÃO MIGUEL DO ARAGUAIA MI-1986	NOVO PLANALTO MI-1987	PORANGATU MI-1988
MUNDO NOVO MI-2033	BONÓPOLIS MI-2034	MUTUNÓPOLIS MI-2035
GOVERNADOR LEONINO MI-2077	SANTA TERESINHA DE GOIÁS MI-2078	CAMPINORTE MI-2079

CARTA IMAGEM

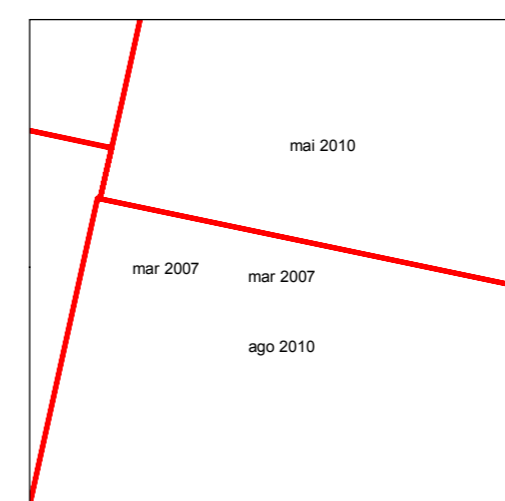
ESCALA 1:100.000



PROJEÇÃO UNIVERSAL TRANSVERSA DE MERCATOR
 DATUM HORIZONTAL: SIRGAS2000
 ORIGEM DA QUILOMETRAGEM UTM "EQUADOR E MERIDIANO 51° W GR." ACRESCIDAS AS CONSTANTES: 10 000 km E 500 km, RESPECTIVAMENTE

O IBGE agradece a gentileza da comunicação de eventuais falhas verificadas nesta folha, através do telefone 0800-7218181, ou por e-mail ibge@ibge.gov.br
 Direitos de Reprodução Reservados © IBGE
 Inclui material © JAXA

ARTICULAÇÃO DAS CENAS



EXECUÇÃO DAS FASES

FASES	EXECUTANTES	ANO
Imagem	IBGE	2007/2008/2009
Apoio de Campo		2010
Ortometificação	DOC	2011
Mosaicagem		2011
Editoração		2013
Primeira edição	Coordenação de Cartografia	2013

Ortomagem obtida por ortometificação de imagens ALOS/AVNIR2 e correção do relevo utilizando o MDE SRTM v.4.
 Ortomagem com composição cclorida R 3G2B1.