MINISTÉRIO DO PLANEJAMENTO, ORÇAMENTO E GESTÃO
IBGE - Instituto Brasileiro de Geografia e Estatística
REGIÃO NORTE DO BRASIL - 1:100.000

BREJINHO DE NAZARÉ

SC-22-Z-D-II
MI-1771



LOCALIZAÇÃO DA FOLHA NO ESTADO

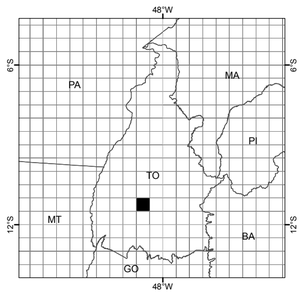

ARTICULAÇÃO DA FOLHA

CRISTALÂNDIA MI-1708	FÁTIMA MI-1709	PORTO NACIONAL MI-1710
DUERÉ MI-1770	BREJINHO DE NAZARÉ MI-1771	SANTA ROSA DO TOCANTINS MI-1772
GURUPI MI-1827	SERRA DO MOURÃO MI-1828	SÃO VALÉRIO MI-1829

CARTA IMAGEM

ESCALA 1:100 000

2.000 1.000 0 2.000 4.000 6.000 m

PROJEÇÃO UNIVERSAL TRANSVERSA DE MERCATOR

DATUM HORIZONTAL: SIRGAS2000

Origem da quilometragem UTM: "Equador e Meridiano 51° W. GR.", acrescida das constantes: 10 000 km e 500 km, respectivamente.

O IBGE agradece a gentileza da comunicação de eventuais falhas verificadas nesta folha, através do telefone 0800-7218181, ou por e-mail ibge@ibge.gov.br

Direitos de Reprodução Reservados
© IBGE
Inclui material © JAXA

ARTICULAÇÃO DAS CENAS

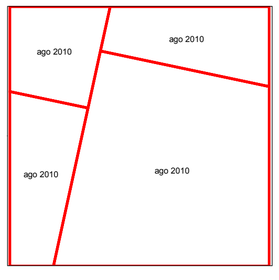

EXECUÇÃO DAS FASES

FASES	EXECUTANTES	ANO
Imageamento	IBGE DGC Coordenação de Cartografia	2010
Apoio de Campo		2011
Ortorretificação		2012
Mosaicagem		2013
Editoração		2015
Primeira edição		2015

Ortoimagem obtida por ortorretificação de imagens ALOS/AVNIR2 e correção do relevo utilizando o MDE SRTM v.4.
Ortoimagem com composição colorida R3G2B1.