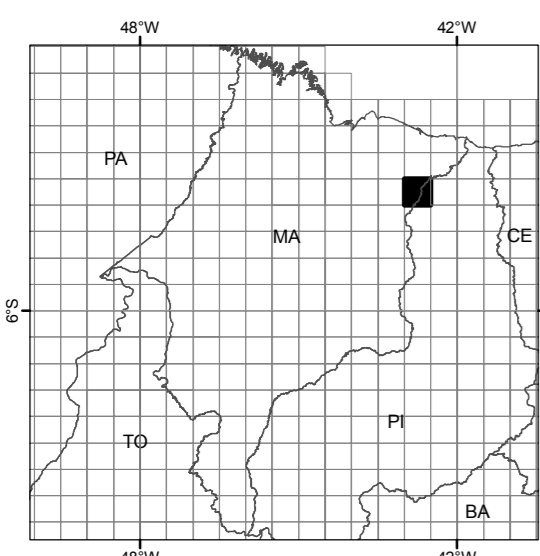


LOCALIZAÇÃO DA FOLHA NO ESTADO

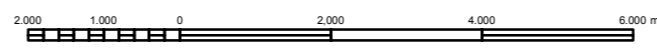


ARTICULAÇÃO DA FOLHA

URBANO SANTOS MI-0612	RIO GENGIBRE MI-0613	SÃO BERNARDO MI-0614
CHAPADINHA MI-0675	BREJO MI-0676	ESPERANTINA MI-0677
COELHO NETO MI-0742	MIGUEL ALVES MI-0743	BARRAS MI-0744

CARTA IMAGEM

ESCALA 1:100 000



PROJEÇÃO UNIVERSAL TRANSVERSA DE MERCATOR

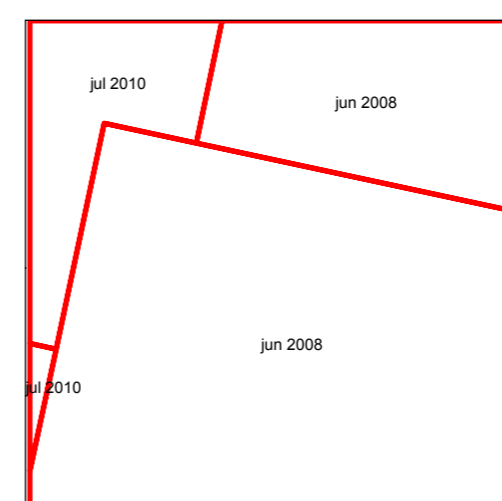
DATUM HORIZONTAL: SIRGAS2000

Origem da quilometragem UTM "Equador e Meridiano 45° W, Gr." acrescidas das constantes: 10 000 km e 500 km, respectivamente.

O IBGE agradece a gentileza da comunicação de eventuais falhas verificadas nesta folha, através do telefone 0800-7218181, ou por e-mail ibge@ibge.gov.br

Direitos de Reprodução Reservados
 © IBGE, 2016
 Inclui material © JAXA

ARTICULAÇÃO DAS CENAS



EXECUÇÃO DAS FASES

FASES	EXECUTANTES	ANO
Imageamento	JAXA	2008/2010
Apoio de Campo		2012
Ortorretificação	IBGE	2013
Mosaicagem	Diretoria de Geociências	2014
Editoração	Coordenação de Cartografia	2016
Primeira edição		2016

Ortoimagem obtida por ortorretificação de imagens ALOS/AVNIR2 e correção do relevo utilizando o MDE SR1M v.4.
 Ortoimagem com composição colorida R3G2B1.