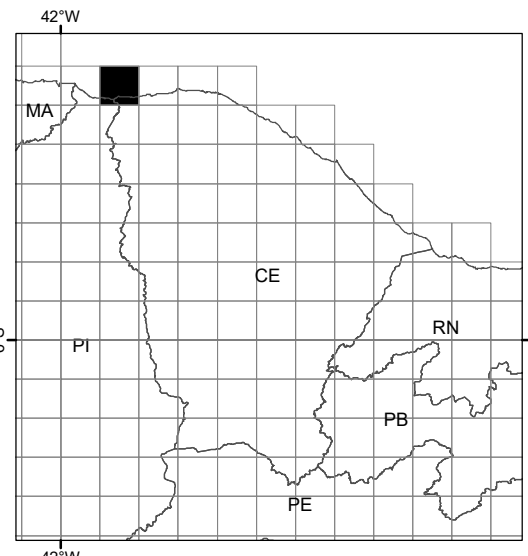


LOCALIZAÇÃO DA FOLHA NO ESTADO

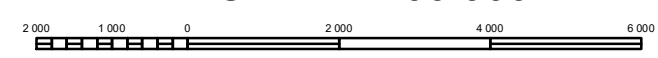


ARTICULAÇÃO DA FOLHA

PARNAÍBA MI-0554	CAJUEIRO DA PRAIA MI-0555	CAMOCIM MI-0556
COCAL MI-0615	BARROQUINHA MI-0616	GRANJA MI-0617

**CARTA IMAGEM**

ESCALA 1:100 000



PROJEÇÃO UNIVERSAL TRANSVERSA DE MERCATOR

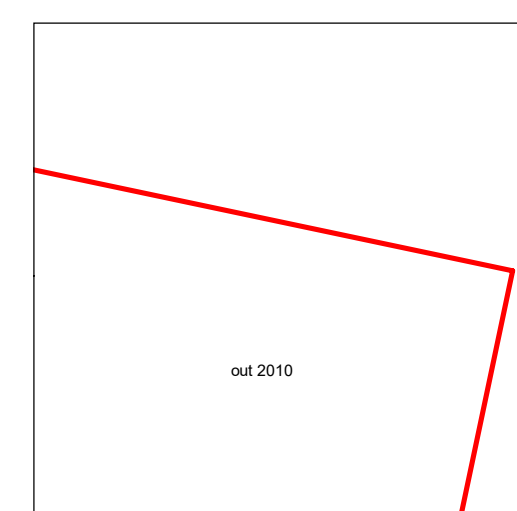
DATUM HORIZONTAL: SIRGAS2000

Origem da quilometragem UTM: "Equador e Meridiano 39° W. GR.", acrescida das constantes: 10 000 km 500 km, respectivamente.

O IBGE agradece a gentileza da comunicação de eventuais falhas verificadas nesta folha, através do telefone 0800-7218151, ou por e-mail: [ipg@ibge.gov.br](mailto:ipg@ibge.gov.br)

Direitos de Reprodução Reservados  
 © IBGE, 2017  
 Inclui material © JAXA

ARTICULAÇÃO DAS CENAS



EXECUÇÃO DAS FASES

FASES	EXECUTANTES	ANO
Imagem	JAXA	2010
Apoio de campo		2012
Ortorretificação	IBGE	2013
Mosaicação	Diretoria de Geociências	2014
Edição	Coordenação de Cartografia	2017
Primeira edição		2017

Ortoimagem obtida por ortorretificação de imagens ALOS/AVNIR2 e correção do relevo utilizando o MDE SRTM v.4.  
 Ortoimagem com composição colorida RGB2B1.  
 Mosaico com cobertura incompleta devido à presença de nuvens nas imagens AVNIR2 da região.