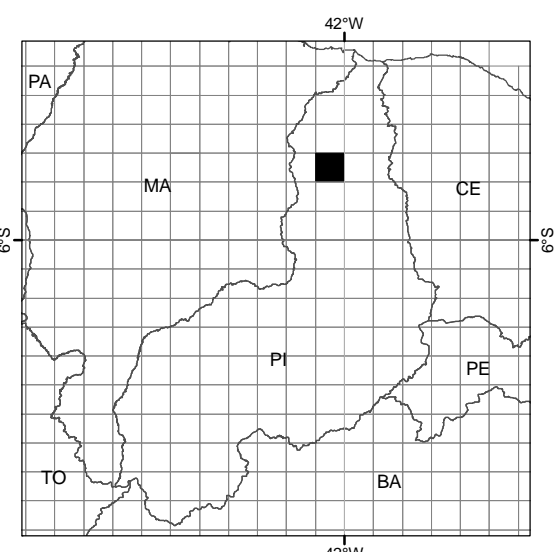




LOCALIZAÇÃO DA FOLHA NO ESTADO

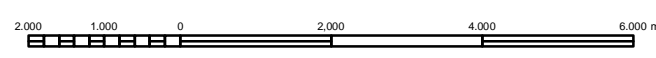


ARTICULAÇÃO DA FOLHA

| | | |
|-------------------------|--------------------------------|-----------------------------|
| MIGUEL ALVES MI-0743 | BARRAS MI-0744 | PIRIPIRI MI-0745 |
| UNIÃO MI-0813 | CAMPO MAIOR MI-0814 | COCAL DE TELHA MI-0815 |
| TERESINA MI-0886 | ALTOS MI-0887 | CASTELO DO PIAUÍ MI-0888 |

CARTA IMAGEM

ESCALA 1:100 000



PROJEÇÃO UNIVERSAL TRANSVERSA DE MERCATOR

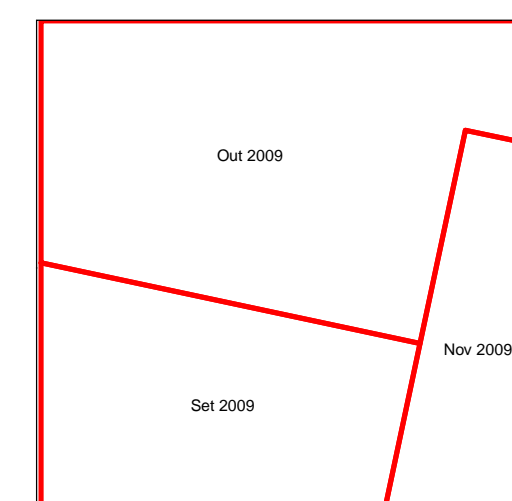
DATUM HORIZONTAL: SIRGAS2000

Origem da quilometragem UTM "Equador e Meridiano 45° W, Gr." acrescidas das constantes: 10 000 km e 500 km, respectivamente.

© IBGE agradece a gentileza da comunicação de eventuais falhas verificadas nesta folha, através do telefone 0800-7218181, ou por e-mail ibge@ibge.gov.br

Direitos de Reprodução Reservados
 © IBGE, 2016
 Inclui material © JAXA

ARTICULAÇÃO DAS CENAS



EXECUÇÃO DAS FASES

| FASES | EXECUTANTES | ANO |
|------------------|----------------------------|-----------|
| Imagem | JAXA | 2009 |
| Apoio de Campo | | 2010/2012 |
| Ortorretificação | IBGE | 2013 |
| Mosaicagem | Diretoria de Geociências | 2014 |
| Editoração | | 2016 |
| Primeira edição | Coordenação de Cartografia | 2016 |

Ortoimagem obtida por ortorretificação de imagens ALOS/AVNIR2 e correção do relevo utilizando o MDE SRTM v.4.
 Ortoimagem com composição colorida R3G2B1.