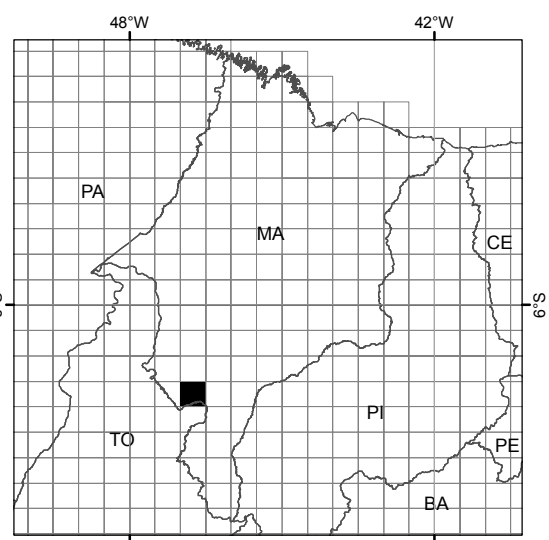




LOCALIZAÇÃO DA FOLHA NO ESTADO

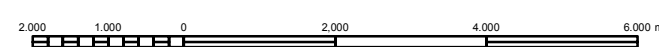


ARTICULAÇÃO DA FOLHA

CAROLINA MI-1189	RIACHÃO MI-1190	CANTO DOS CURRAIS MI-1191
GOIATINS MI-1268	CAMPOS LINDOS MI-1269	BALSAS MI-1270
CRAOLÂNDIA MI-1347	SERRA DA CANGALHA MI-1348	RIO DAS BALSAS MI-1349

CARTA IMAGEM

ESCALA 1:100 000



PROJEÇÃO UNIVERSAL TRANSVERSA DE MERCATOR


DATUM HORIZONTAL: SIRGAS2000

Origem da quilometragem UTM: "Ecuador e Meridiano 45° W. GR.",
 acrescida das constantes: 10 000 km e 500 km, respectivamente.

O IBGE agradece a gentileza da comunicação de
 eventuais falhas verificadas nesta folha, através
 do telefone 0800-7218181, ou por e-mail: ibge@ibge.gov.br

Direitos de Reprodução Reservados
 © IBGE
 Inclui material © JAXA

ARTICULAÇÃO DAS CENAS



EXECUÇÃO DAS FASES

FASES	EXECUTANTES	ANO
Imageamento	IBGE	2009
Apoio de Campo		2012
Ortorretificação	DGC	2012/2013
Mosaicagem		2013
Edição		2015
Primeira edição	Coordenação de Cartografia	2015

Ortoimagem obtida por ortorretificação de imagens ALOS/AVNIR2 e correção do relevo
 utilizando o MDE SRTM v.4.
 Ortoimagem com composição colorida R3G2B1.