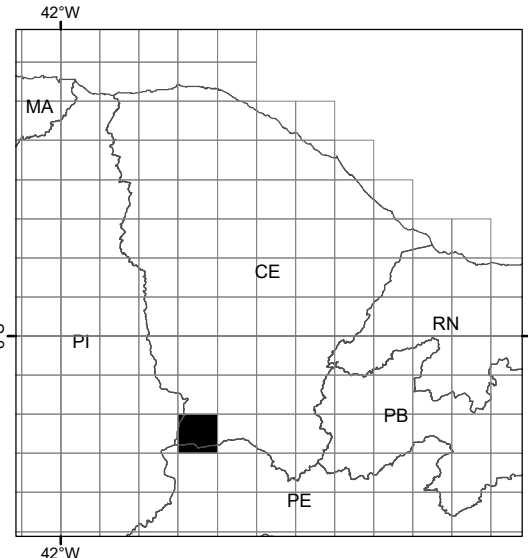


LOCALIZAÇÃO DA FOLHA NO ESTADO

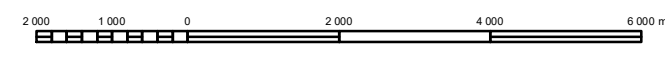


ARTICULAÇÃO DA FOLHA

PIO IX MI-1123	AIUABA MI-1124	ASSARÉ MI-1125
FRONTEIRAS MI-1202	CAMPOS SALES MI-1203	SANTANA DO CARIRI MI-1204
ARARIPINA MI-1281	OURICURI MI-1282	BODOCO MI-1283

CARTA IMAGEM

ESCALA 1:100 000



PROJEÇÃO UNIVERSAL TRANSVERSA DE MERCATOR

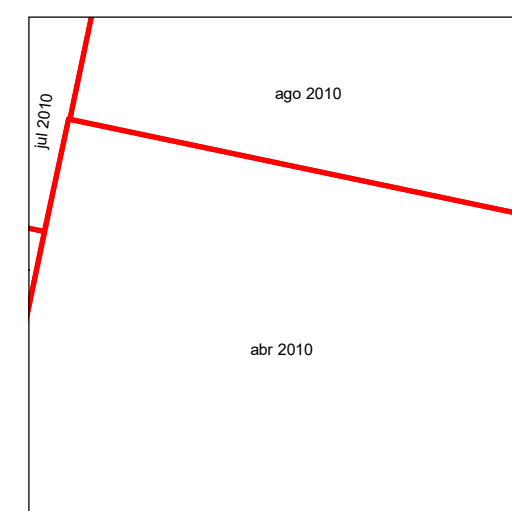
DATUM HORIZONTAL: SIRGAS2000

Origem da quilometragem UTM: "Equador e Meridiano 39° W. GR.", acrescidas das constantes: 10 000 km 500 km, respectivamente.

O IBGE agradece a gentileza da comunicação de eventuais falhas verificadas nesta folha, através do telefone 0800-7218151, ou por e-mail: ipge@ibge.gov.br

Direitos de Reprodução Reservados
 © IBGE, 2017
 Inclui material © JAXA

ARTICULAÇÃO DAS CENAS



EXECUÇÃO DAS FASES

FASES	EXECUTANTES	ANO
Imagemento	JAXA	2010
Apoio de campo		2010/2011
Ortoortorectificação	IBGE	2012/2013
Mosaicagem	Diretoria de Geociências	2013
Edição	Coordenação de Cartografia	2017
Primeira edição		2017

Ortoimagem obtida por ortorectificação de imagens ALOS/AVNIR2 e correção do relevo utilizando o MDE SRTM v.4.
 Ortoimagem com composição colorida RGB2B1.