MINISTÉRIO DO PLANEJAMENTO, DESENVOLVIMENTO E GESTÃO
IBGE - Instituto Brasileiro de Geografia e Estatística
REGIÕES NORDESTE E NORTE DO BRASIL - 1:100.000

CAROLINA

SB-23-Y-C-II
MI-1189



LOCALIZAÇÃO DA FOLHA NO ESTADO

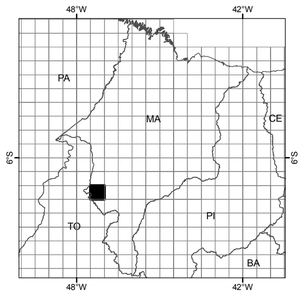

ARTICULAÇÃO DA FOLHA

WANDERLÂNDIA MI-1109	ESTREITO MI-1110	SÃO PEDRO DOS CRENTES MI-1111
BABAÇULÂNDIA MI-1188	CAROLINA MI-1189	RIACHÃO MI-1190
PALMEIRANTE MI-1267	GOIATINS MI-1268	CAMPOS LINDOS MI-1269

CARTA IMAGEM

ESCALA 1:100 000

2.000 1.000 0 2.000 4.000 6.000 m

PROJEÇÃO UNIVERSAL TRANSVERSA DE MERCATOR

DATUM HORIZONTAL: SIRGAS2000

Origem da quilometragem UTM "Equador e Meridiano 45° W. Gr."
acrescidas das constantes: 10 000 km e 500 km, respectivamente.

O IBGE agradece a gentileza da comunicação de
eventuais falhas verificadas nesta folha, através
do telefone 0800-7218181, ou por e-mail ibge@ibge.gov.br

Direitos de Reprodução Reservados
© IBGE, 2016
Inclui material © JAXA

ARTICULAÇÃO DAS CENAS

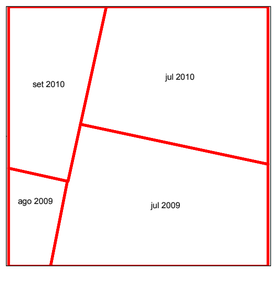

EXECUÇÃO DAS FASES

FASES	EXECUTANTES	ANO
Imageamento	JAXA	2009/2010
Apoio de Campo	IBGE Diretoria de Geociências Coordenação de Cartografia	2012
Ortorretificação		2013
Mosaicagem		2013
Editoração		2016
Primeira edição		2016

Ortoimagem obtida por ortorretificação de imagens ALOS/AVNIR2 e correção do relevo utilizando o MDE SRTM v.4.
Ortoimagem com composição colorida R3G2B1.