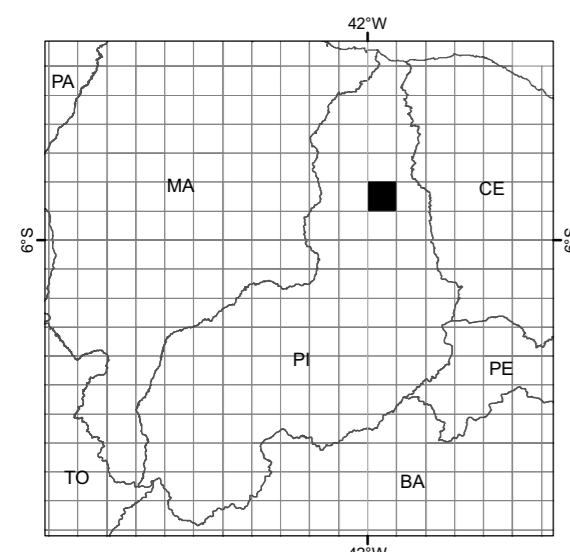




LOCALIZAÇÃO DA FOLHA NO ESTADO

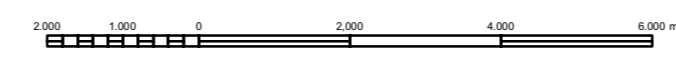


ARTICULAÇÃO DA FOLHA

CAMPO MAIOR MI-0814	COCAL DE TELHA MI-0815	MACAMBIRA MI-0816
ALTOS MI-0887	CASTELO DO PIAUÍ MI-0888	OITICICA MI-0889
PASSAGEM FRANCA DO PIAUÍ MI-0964	SÃO JOÃO DA SERRA MI-0965	ASSUNÇÃO DO PIAUÍ MI-0966

CARTA IMAGEM

ESCALA 1:100 000



PROJEÇÃO UNIVERSAL TRANSVERSA DE MERCATOR

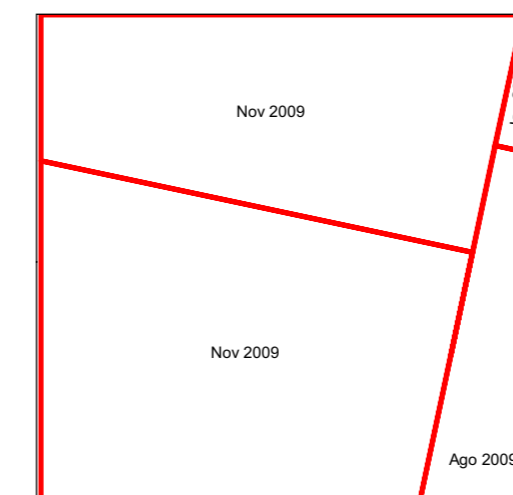
DATUM HORIZONTAL: SIRGAS2000

Origem da quilometragem UTM "Equador e Meridiano 39° W. Gr." acréscimos das constantes: 10 000 km e 500 km, respectivamente.

© IBGE agradece a gentileza da comunicação de eventuais falhas verificadas nesta folha, através do telefone 0800-7218181, ou por e-mail ibge@ibge.gov.br

Direitos de Reprodução Reservados
 © IBGE, 2016
 Inclui material © JAXA

ARTICULAÇÃO DAS CENAS



EXECUÇÃO DAS FASES

FASES	EXECUTANTES	ANO
Imagem	JAXA	2007/2009
Apoio de Campo		2011/2012
Ortorretificação	IBGE	2013
Mosaicagem	Diretoria de Geociências	2014
Editoração		2016
Primeira edição	Coordenação de Cartografia	2016

Ortoimagem obtida por ortorretificação de imagens ALOS/AVNIR2 e correção do relevo utilizando o MDE SRTM v.4.
 Ortoimagem com composição colorida R3G2B1.