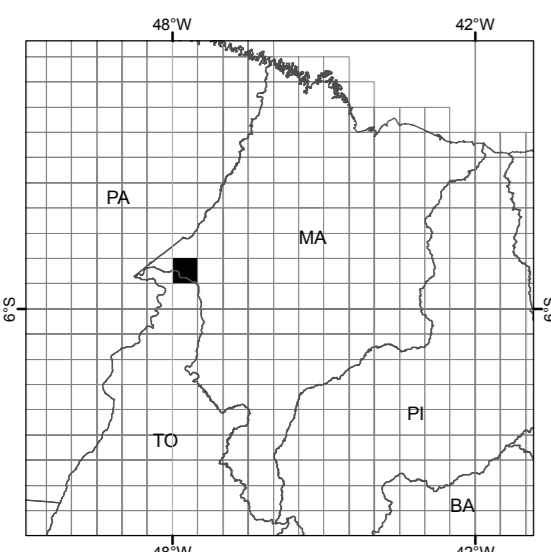


LOCALIZAÇÃO DA FOLHA NO ESTADO

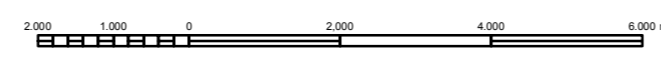


ARTICULAÇÃO DA FOLHA

RONDON DO PARÁ MI-0802	AÇAILÂNDIA MI-0803	AÇAILÂNDIA-E MI-0804
BURITI DO TOCANTINS MI-0875	<b>CIDELÂNDIA MI-0876</b>	JOÃO LISBOA MI-0877
ARAGUATINS MI-0952	AXIXÁ DO TOCANTINS MI-0953	IMPERATRIZ MI-0954

## CARTA IMAGEM

ESCALA 1:100 000



PROJEÇÃO UNIVERSAL TRANSVERSA DE MERCATOR

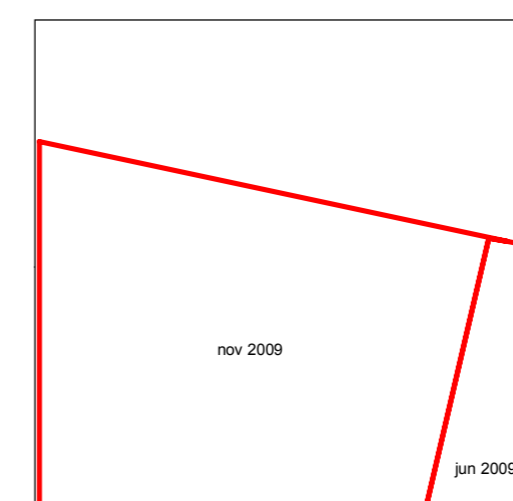
DATUM HORIZONTAL: SIRGAS2000

Origem da quilometragem UTM: "Equador e Meridiano 45° W. Gr.", acrescidas das constantes: 10 000 km e 500 km, respectivamente.

O IBGE agradece a gentileza da comunicação de eventuais falhas verificadas nesta folha, através do telefone 0800-7218181, ou por e-mail [ibge@ibge.gov.br](mailto:ibge@ibge.gov.br)

Direitos de Reprodução Reservados  
 © IBGE, 2015  
 Inclui material © JAXA

ARTICULAÇÃO DAS CENAS



EXECUÇÃO DAS FASES

FASES	EXECUTANTES	ANO
Imagem	JAXA	2009
Apoio de Campo		2010/2012
Ortorretificação	IBGE	2013
Mosaicação	Diretoria de Geociências	2013
Editoração		2015
Primeira edição	Coordenação de Cartografia	2015

Ortoimagem obtida por ortorretificação de imagens ALOS/AVNIR2 e correção do relevo utilizando o MDE SRTM v.4.  
 Ortoimagem com composição colorida R3G2B1.  
 \* Mosaico com cobertura incompleta devido a presença de nuvens nas imagens AVNIR-2 da região.