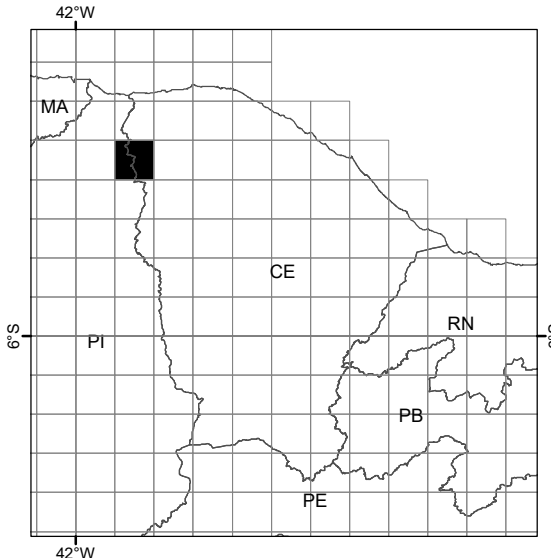


LOCALIZAÇÃO DA FOLHA NO ESTADO

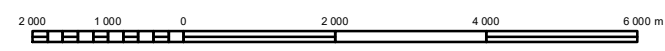


ARTICULAÇÃO DA FOLHA

COCAL MI-0615	BARROQUINHA MI-0616	GRANJA MI-0617
PIRACURUCA MI-0678	COCAL DOS ALVES MI-0679	FRECHERINHA MI-0680
PIRIPIRI MI-0745	PEDRO II MI-0746	IPU MI-0747

CARTA IMAGEM

ESCALA 1:100 000



PROJEÇÃO UNIVERSAL TRANSVERSA DE MERCATOR


DATUM HORIZONTAL: SIRGAS2000

Origem da quilometragem UTM: "Equador e Meridiano 39° W. GR.", acrescida das constantes: 10 000 km 500 km, respectivamente.

O IBGE agradece a gentileza da comunicação de eventuais falhas verificadas nesta folha, através do telefone 0800-7218151, ou por e-mail: ipge@ibge.gov.br

Direitos de Reprodução Reservados
 © IBGE, 2017
 Inclui material © JAXA

ARTICULAÇÃO DAS CENAS



EXECUÇÃO DAS FASES

FASES	EXECUTANTES	ANO
Imagem	JAXA	2010
Apoio de campo		2009/2010/2012
Ortorectificação	IBGE	2013
Mosaicagem	Diretoria de Geociências	2014
Edição	Coordenação de Cartografia	2017
Primeira edição		2017

Ortoimagem obtida por ortorectificação de imagens ALOS/AVNIR2 e correção do relevo utilizando o MDE SRTM v.4.
 Ortoimagem com composição colorida RGB2B1.
 Mosaico com cobertura incompleta devido à presença de nuvens nas imagens AVNIR-2 da região.