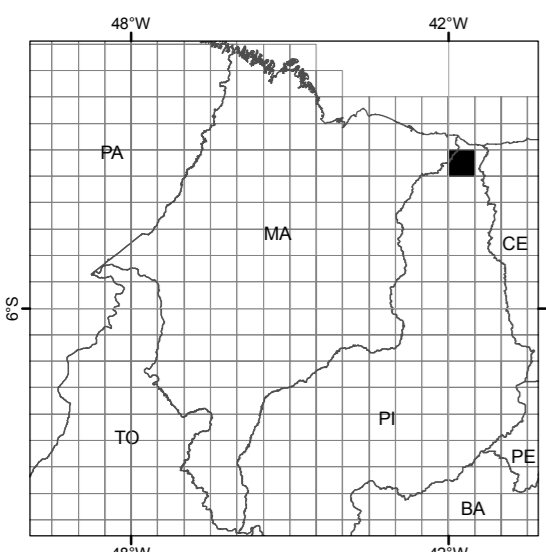




LOCALIZAÇÃO DA FOLHA NO ESTADO

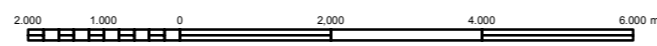


ARTICULAÇÃO DA FOLHA

TUTOÍA MI-0553	PARNAÍBA MI-0554	CAJUEIRO DA PRAIA MI-0555
SÃO BERNARDO MI-0614	<b>COCAL MI-0615</b>	BARROQUINHA MI-0616
ESPERANTINA MI-0677	PIRACURUCA MI-0678	VIÇOSA DO CEARA MI-0679

**CARTA IMAGEM**

ESCALA 1:100 000



PROJEÇÃO UNIVERSAL TRANSVERSA DE MERCATOR

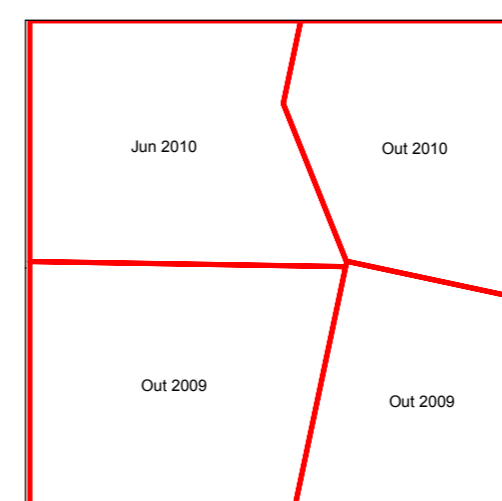
DATUM HORIZONTAL: SIRGAS2000

Origem da quilometragem UTM "Equador e Meridiano 39° W, Gr." acrescidas das constantes: 10 000 km e 500 km, respectivamente.

O IBGE agradece a gentileza da comunicação de eventuais falhas verificadas nesta folha, através do telefone 0800-7218181, ou por e-mail [ibge@ibge.gov.br](mailto:ibge@ibge.gov.br)

Direitos de Reprodução Reservados  
 © IBGE, 2016  
 Inclui material © JAXA

ARTICULAÇÃO DAS CENAS



EXECUÇÃO DAS FASES

FASES	EXECUTANTES	ANO
Imagem	JAXA	2009/2010
Apoio de Campo	IBGE	2012
Ortorretificação	IBGE	2013
Mosaicagem	Diretoria de Geociências	2014
Edição	Coordenação de Cartografia	2016
Primeira edição		2016

Ortoimagem obtida por ortorretificação de imagens ALOS/AVNIR2 e correção do relevo utilizando o MDE SRIM v.4.  
 Ortoimagem com composição colorida R3G2B1.