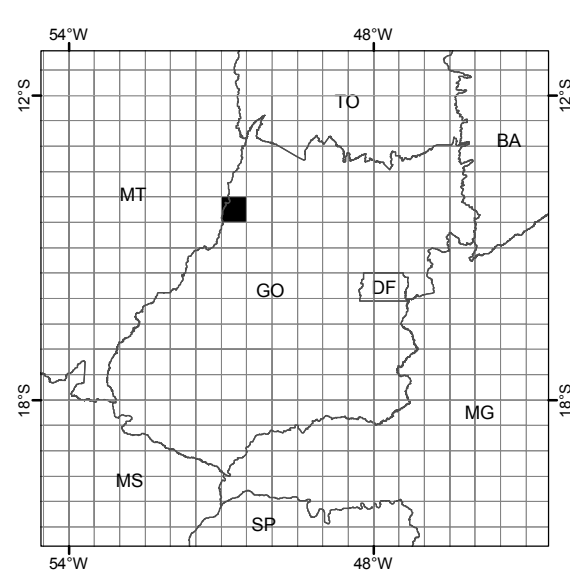




LOCALIZAÇÃO DA FOLHA NO ESTADO

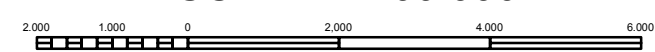


ARTICULAÇÃO DA FOLHA

RIBEIRÃO ÁGUA PRETA MI-2031	BANDEIRANTES MI-2032	MUNDO NOVO MI-2033
RIO CRISTALINO MI-2075	<b>COCALINHO MI-2076</b>	GOVERNADOR LEONINO MI-2077
ARUANÁ MI-2119	MOZARLÂNDIA MI-2120	AURIVERDE MI-2121

## CARTA IMAGEM

ESCALA 1:100.000



PROJEÇÃO UNIVERSAL TRANSVERSA DE MERCATOR

DATUM HORIZONTAL: SIRGAS2000

DATUM VERTICAL: IMBTUBA

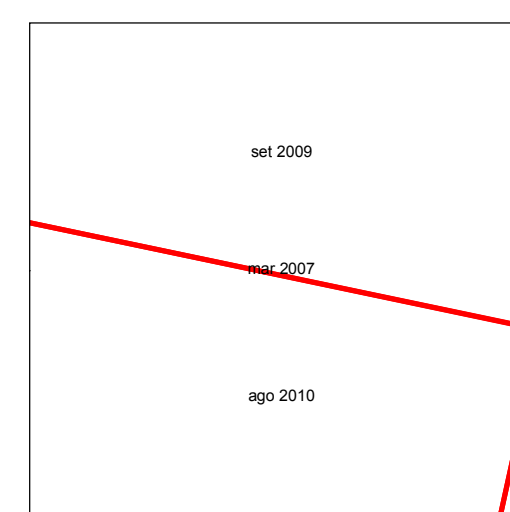
ORIGEM DA QUILOMETRAGEM UTM: EQUADOR E MERIDIANO 51° W, GR.°

AGRESCIDAS AS CONSTANTES: 10.000 km E 500 km, RESPECTIVAMENTE.

© IBGE agradece a gentileza da comunicação de  
 eventuais falhas verificadas nesta folha, através  
 do telefone 0800-7218181, ou por e-mail: [ibge@ibge.gov.br](mailto:ibge@ibge.gov.br)

Direitos de Reprodução Reservados  
 © IBGE  
 Inclui material © JAXA

ARTICULAÇÃO DAS CENAS



EXECUÇÃO DAS FASES

FASES	EXECUTANTES	ANO
Imagem	IBGE	2007/2008/2009
Apoio de Campo		2010
Ortometificação	DGC	2011
Mosaicação		2011
Editoração	Coordenação de Cartografia	2013
Primeira edição		2013

Ortomagem obtida por ortometificação de imagens ALOS/AVNIR2 e correção do relevo utilizando o MDE SRTM v.4.  
 Ortomagem com composição colorida R3G2B1.