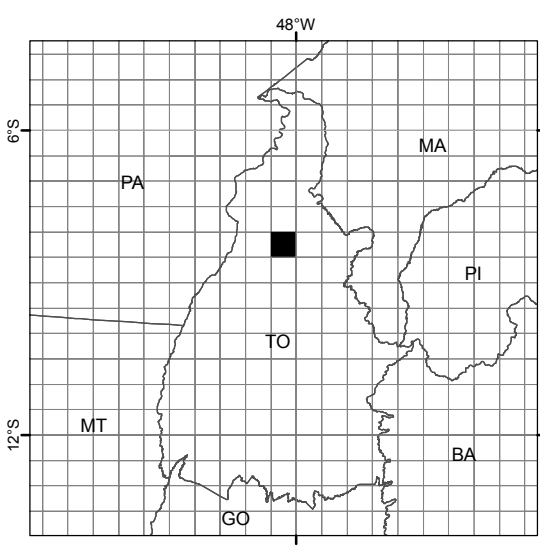


COLINAS DO TOCANTINS



LOCALIZAÇÃO DA FOLHA NO ESTADO

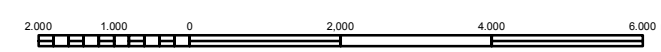


ARTICULAÇÃO DA FOLHA

BERNARDO SAYÃO MI-1265	NOVA OLINDA MI-1266	PALMEIRANTE MI-1267
RIO JUARI MI-1344	COLINAS DO TOCANTINS MI-1345	ITACAJÁ MI-1346
GUARÁ MI-1422	PEDRO AFONSO DO MI-1423	SANTA MARIA DO TOCANTINS MI-1424

CARTA IMAGEM

ESCALA 1:100 000



PROJEÇÃO UNIVERSAL TRANSVERSA DE MERCATOR

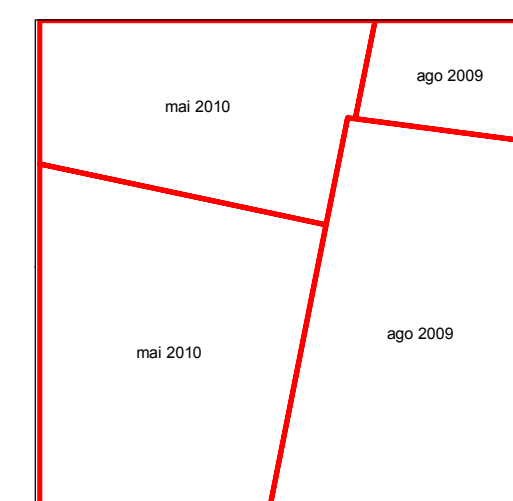
DATUM HORIZONTAL: SIRGAS2000

Origem da quilometragem UTM: "Equador e Meridiano 51° W. GR.",
 acreção das constantes: 10 000 km e 500 km, respectivamente.

© IBGE agradece a permissão da comunicação de
 eventos de interesse geográfico desta folha, através
 do telefone 0800-7218181, ou por e-mail ibge@ibge.gov.br

Direitos de Reprodução Reservados
 © IBGE
 Inclui material © JAXA

ARTICULAÇÃO DAS CENAS



EXECUÇÃO DAS FASES

FASES	EXECUTANTES	ANO
Imagem	IBGE	2009/2010
Apoio de Campo		2012
Ortorretificação	DGC	2013
Mosaicagem	Coordenação de Cartografia	2013
Edição		2015
Primeira edição		2015

Ortomagem obtida por ortorretificação de imagens ALOS/AVNIR2 e correção do relevo utilizando o MDE SRTM v.4.
 Ortomagem com composição colorida RGB2B1.