MINISTÉRIO DO PLANEJAMENTO, DESENVOLVIMENTO E GESTÃO
IBGE - Instituto Brasileiro de Geografia e Estatística
REGIÃO NORDESTE DO BRASIL - 1:100.000

COLÔNIA DO GURGUÉIA

SC-23-X-A-III
MI-1354

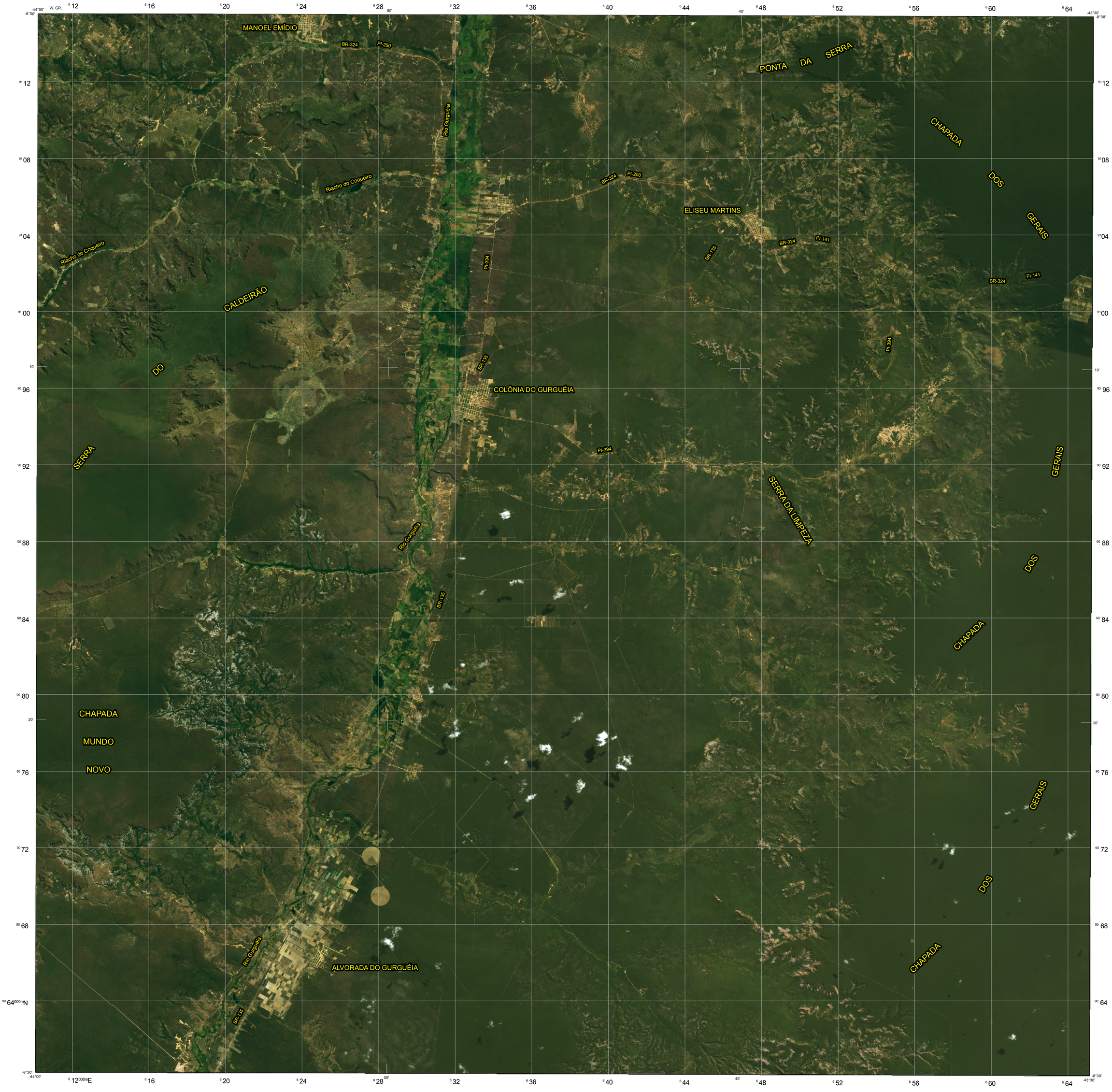

LOCALIZAÇÃO DA FOLHA NO ESTADO

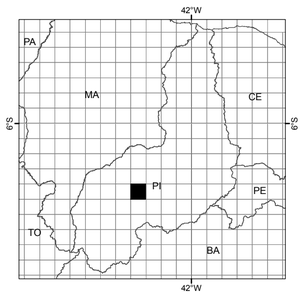

ARTICULAÇÃO DA FOLHA

SEBASTIÃO LEAL MI-1274	BERTOLÍNIA MI-1275	RIO GRANDE DO PIAUÍ MI-1276
CHAPADA MUNDO NOVO MI-1353	COLÔNIA DO GURGUÉIA MI-1354	RIACHO CAJAZEIRA MI-1355
CRISTINO CASTRO MI-1431	BAIXÃO GRANDE MI-1432	CHAPADA DOS GERAIS MI-1433

CARTA IMAGEM

ESCALA 1:100 000

2.000 1.000 0 2.000 4.000 6.000 m

PROJEÇÃO UNIVERSAL TRANSVERSA DE MERCATOR

DATUM HORIZONTAL: SIRGAS2000

Origem da quilometragem UTM "Equador e Meridiano 45° W. Gr."
acrescidas das constantes: 10 000 km e 500 km, respectivamente.

O IBGE agradece a gentileza da comunicação de
eventuais falhas verificadas nesta folha, através
do telefone 0800-7218181, ou por e-mail ibge@ibge.gov.br

Direitos de Reprodução Reservados
© IBGE, 2016
Inclui material © JAXA

ARTICULAÇÃO DAS CENAS

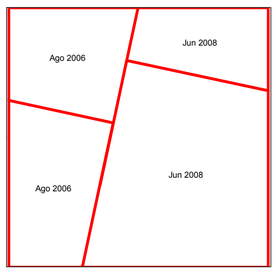

EXECUÇÃO DAS FASES

FASES	EXECUTANTES	ANO
Imageamento	JAXA	2006/2008
Apoio de Campo	IBGE	2012
Ortorretificação		2013/2014
Mosaicagem	Diretoria de Geociências	2014
Editoração	Coordenação de Cartografia	2017
Primeira edição		2017

Ortoimagem obtida por ortorretificação de imagens ALOS/AVNIR2 e correção do relevo utilizando o MDE SRTM v.4.

Ortoimagem com composição colorida R3G2B1.