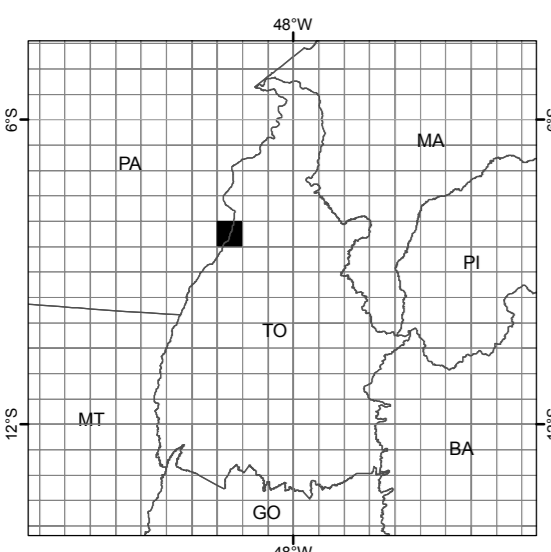




LOCALIZAÇÃO DA FOLHA NO ESTADO

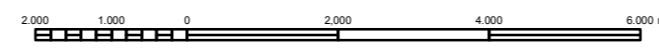


ARTICULAÇÃO DA FOLHA

RIO PAU-D'ARCO MI-1263	ARAPOEMA MI-1264	BERNARDO SAYÃO MI-1265
RIOARRAIAS DO ARAGUAIA MI-1342	CONCEIÇÃO DO ARAGUAIA MI-1343	RIO JUARI MI-1344
SANTA MARIA DAS BARREIRAS MI-1420	RIO PIRANHAS MI-1421	GUARÁ MI-1422

CARTA IMAGEM

ESCALA 1:100 000



PROJEÇÃO UNIVERSAL TRANSVERSA DE MERCATOR

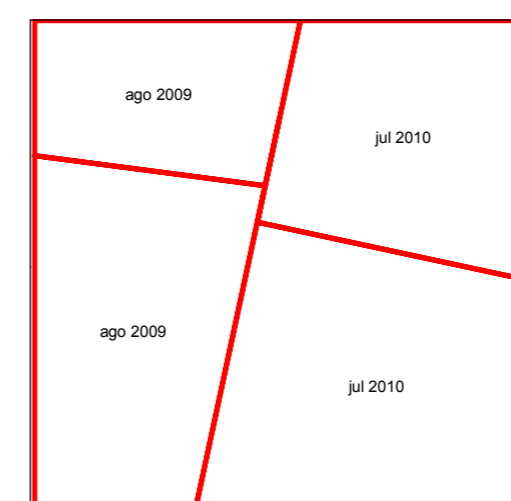
DATUM HORIZONTAL: SIRGAS2000

Origem da quilometragem UTM: "Equador e Meridiano 51° W. GR.", acrescida das constantes: 10 000 km e 500 km, respectivamente.

O IBGE agradece a gentileza da comunicação de eventuais falhas verificadas nesta folha, através do telefone 0800-7218181, ou por e-mail ibge@ibge.gov.br

Direitos de Reprodução Reservados
 © IBGE
 Inclui material © JAXA

ARTICULAÇÃO DAS CENAS



EXECUÇÃO DAS FASES

FASES	EXECUTANTES	ANO
Imagem	IBGE DGC Coordenação de Cartografia	2009/2010
Apoio de Campo		2012
Ortorectificação		2013
Mosaicação		2013
Edição		2015
Primeira edição		2015

Ortoimagem obtida por ortorectificação de imagens ALOS/AVNIR2 e correção do relevo utilizando o MDE SRTM v.4.
 Ortoimagem com composição colorida R3G2B1.