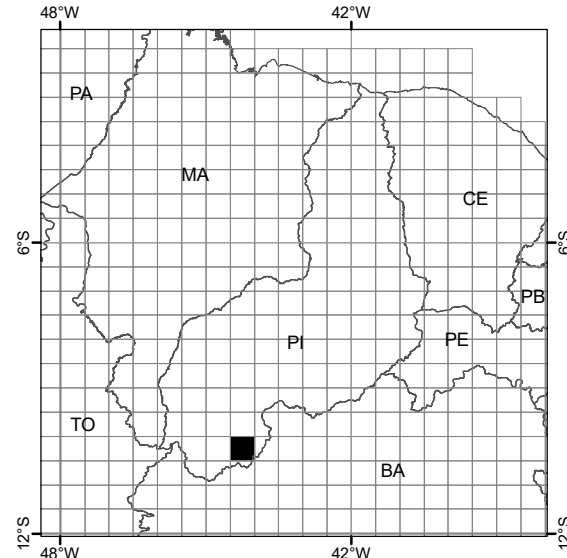


LOCALIZAÇÃO DA FOLHA NO ESTADO

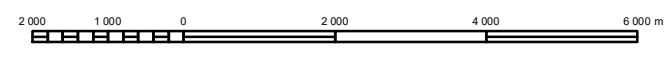


ARTICULAÇÃO DA FOLHA

PAUS MI-1582	SERRA VERMELHA MI-1583	MORRO CABEÇA NO TEMPO MI-1584
LAGOA DO PARNAGUÁ MI-1651	<b>CURIMATÁ MI-1652</b>	AVELINO LOPES MI-1653
SEBASTIÃO BARROS MI-1717	MANSIDÃO MI-1718	BURITIRAMA MI-1719

**CARTA IMAGEM**

ESCALA 1:100 000



PROJEÇÃO UNIVERSAL TRANSVERSA DE MERCATOR

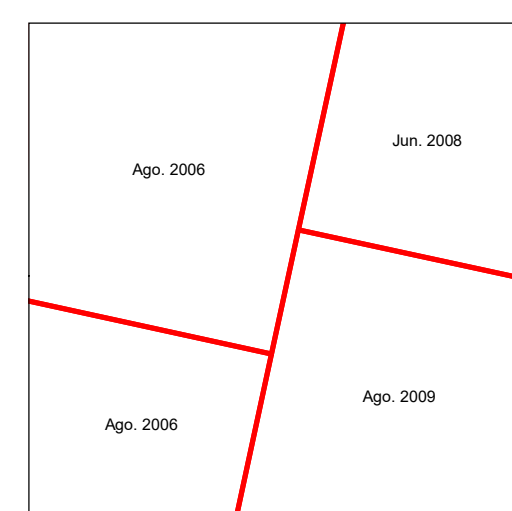
DATUM HORIZONTAL: SIRGAS2000

Origem da quilometragem UTM: "Equador e Meridiano 45° W. GR.", acrescidas das constantes: 10 000 km 500 km, respectivamente.

O IBGE agradece a gentileza da comunicação de eventuais erros verificadas nesta folha, através do telefone 0800-7218151, ou por e-mail: [ipge@ibge.gov.br](mailto:ipge@ibge.gov.br)

Direitos de Reprodução Reservados  
 © IBGE, 2017  
 Inclui material © JAXA

ARTICULAÇÃO DAS CENAS



EXECUÇÃO DAS FASES

FASES	EXECUTANTES	ANO
Imagem	JAXA	2006/2008/2009
Apoio de campo		2012/2014
Ortorretificação	IBGE	2014
Mosaicagem	Diretoria de Geociências	2015
Edição	Coordenação de Cartografia	2017
Primeira edição		2017

Ortoimagem obtida por ortorretificação de imagens ALOS/AVNIR2 e correção do relevo utilizando o MDE SRTM v.4.

Ortoimagem com composição colorida RGB2B1.