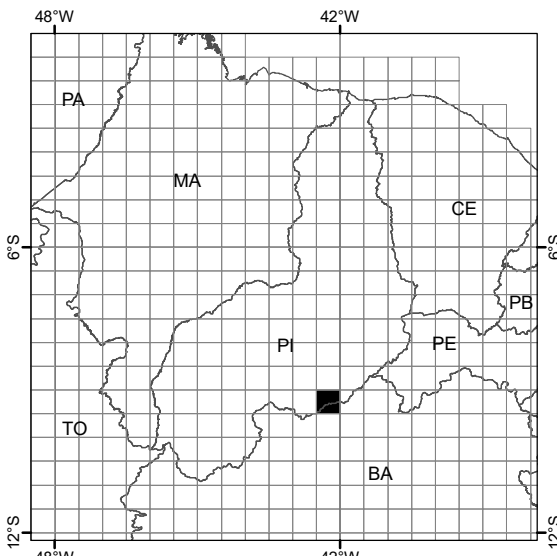


LOCALIZAÇÃO DA FOLHA NO ESTADO

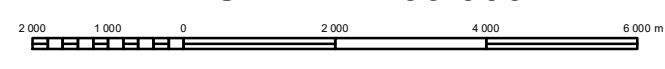


ARTICULAÇÃO DA FOLHA

SERRA DO CONGO MI-1434	CORONEL JOSÉ DIAS MI-1435	SERRA DO BONITO MI-1436
SÃO RAIMUNDO NONATO MI-1511	DIRCEU ARCOVERDE MI-1512	DOM INOCÊNCIO MI-1513
POÇOS MI-1586	REMANSO MI-1587	TOMBADOR MI-1588

CARTA IMAGEM

ESCALA 1:100 000



PROJEÇÃO UNIVERSAL TRANSVERSA DE MERCATOR

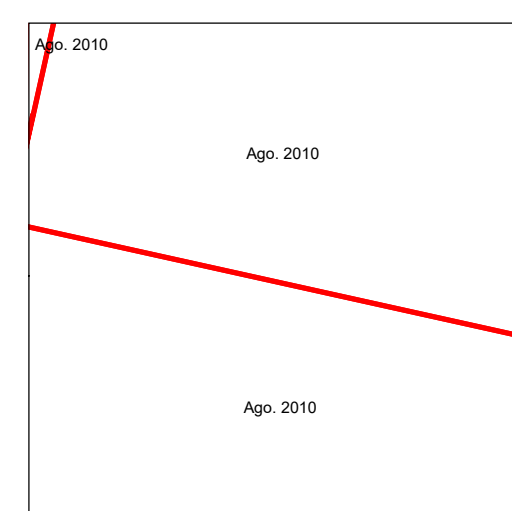
DATUM HORIZONTAL: SIRGAS2000

Origem da quilometragem UTM: "Equador e Meridiano 45° W. GR.", acrescidas das constantes: 10 000 km 500 km, respectivamente.

O IBGE agradece a gentileza da comunicação de eventuais erros verificadas nesta folha, através do telefone 0800-7219151, ou por e-mail: ipad@ibge.gov.br

Direitos de Reprodução Reservados
 © IBGE, 2017
 Inclui material © JAXA

ARTICULAÇÃO DAS CENAS



EXECUÇÃO DAS FASES

FASES	EXECUTANTES	ANO
Imagem	JAXA	2010
Apoio de campo	IBGE	2012
Ortorretificação		2014
Mosaicagem	Diretoria de Geociências	2015
Edição	Coordenação de Cartografia	2017
Primeira edição		2017

Ortoimagem obtida por ortorretificação de imagens ALOS/AVNIR2 e correção do relevo utilizando o MDE SRTM v.4.
 Ortoimagem com composição colorida RGB2B1.