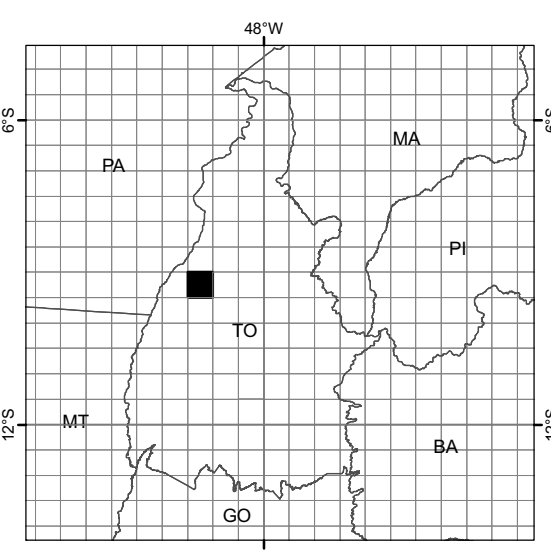




LOCALIZAÇÃO DA FOLHA NO ESTADO

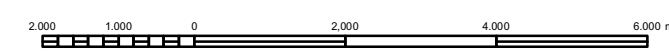


ARTICULAÇÃO DA FOLHA

ARAGUACEMA MI-1420	RIO PIRANHAS MI-1421	GUARÁ MI-1422
CASEARA MI-1497	<b>DOIS IRMÃOS DO TOCANTINS MI-1498</b>	FORTALEZA DO TABOCÃO MI-1499
MARIANÓPOLIS DO TOCANTINS MI-1572	DIVINÓPOLIS DO TOCANTINS MI-1573	MIRANORTE MI-1574

## CARTA IMAGEM

ESCALA 1:100.000



PROJEÇÃO UNIVERSAL TRANSVERSA DE MERCATOR


DATUM HORIZONTAL: SIRGAS2000

ORIGEM DA QUILOMETRAGEM UTM "EQUADOR E MERIDIANO 51° W. GR." ACRESCIDAS AS CONSTANTES: 10 000 km E 500 km, RESPECTIVAMENTE

© IBGE agradece a gentileza da comunicação de eventuais falhas verificadas nesta folha, através do telefone 0800-7218181, ou por e-mail [ibge@ibge.gov.br](mailto:ibge@ibge.gov.br)

Direitos de Reprodução Reservados  
 © IBGE  
 Inclui material © JAXA

ARTICULAÇÃO DAS CENAS



EXECUÇÃO DAS FASES

FASES	EXECUTANTES	ANO	
Imagem	IBGE	2007/2008/2009	
Apoio de Campo		2010	
Ortorretificação		DGC	2011
Mosaicação		2011	
Edição		Coordenação de Cartografia	2014
Primeira edição		2014	

Ortoimagem obtida por ortorretificação de imagens ALOS/AVNIR2 e correção do relevo utilizando o MDE SRTM v.4.  
 Ortoimagem com composição colorida R3G2B1.