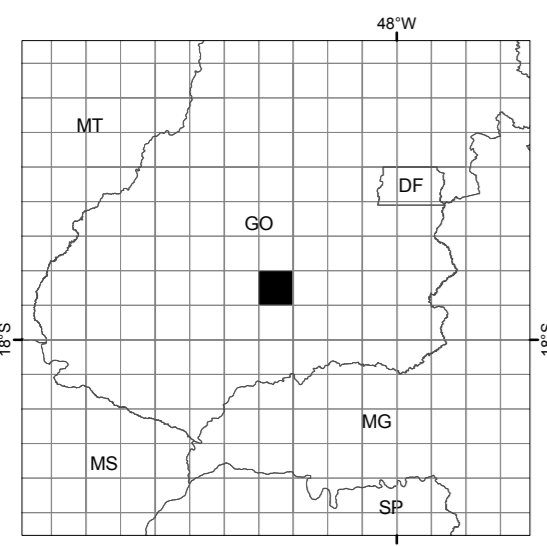


LOCALIZAÇÃO DA FOLHA NO ESTADO

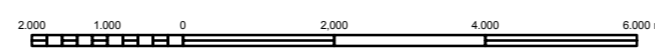


ARTICULAÇÃO DA FOLHA

SÃO LUIS DE MONTES BELOS MI-2294	NAZÁRIO MI-2295	GOIÂNIA MI-2296
JANDAIA MI-2334	EDÉIA MI-2335	PIRACANJUBA MI-2336
MAURILÂNDIA MI-2372	JUVIÂNIA MI-2373	MORRINHOS MI-2374

CARTA IMAGEM

ESCALA 1:100.000



PROJEÇÃO UNIVERSAL TRANSVERSA DE MERCATOR

DATUM HORIZONTAL: SIRGAS2000

DATUM VERTICAL: IMBITUBA

ORIGEM DA QUILOMETRAGEM UTM "EQUADOR E MERIDIANO 51° W. GR." ACRESCIDAS AS CONSTANTES: 10 000 km E 500 km, RESPECTIVAMENTE

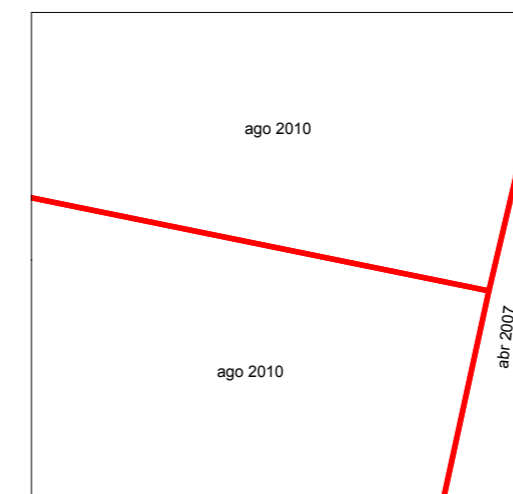
© IBGE agradece a gentileza da comunicação de eventuais falhas verificadas nesta folha, através do telefone 0800-7218181, ou por e-mail ibge@ibge.gov.br

Direitos de Reprodução Reservados

© IBGE

Inclui material © JAXA

ARTICULAÇÃO DAS CENAS



EXECUÇÃO DAS FASES

FASES	EXECUTANTES	ANO
Imagem	IBGE	2007/2008/2009
Apoio de Campo		2010
Ortorretificação	DGC	2011
Mosaicagem		2011
Edição	Coordenação de Cartografia	2012
Primeira edição		2012

Ortomagem obtida por ortorretificação de imagens ALOS/AVNIR2 e correção do relevo utilizando o MDE SRTM v.4.
 Ortomagem com composição colorida R3G2B1.