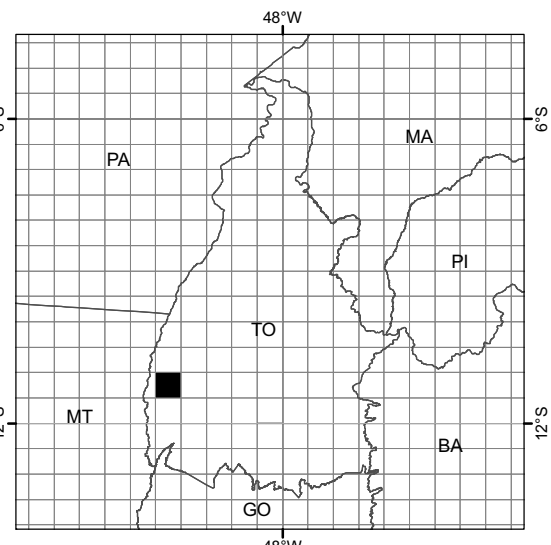


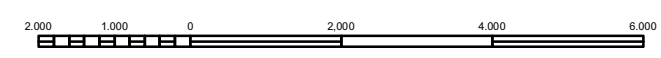
LOCALIZAÇÃO DA FOLHA
 NO ESTADO



RIO TAPIRAPE MI-1705	MATA DO LAGO DO MAMÃO MI-1706	LAGOA DA CONFUSÃO MI-1707
LUCIARA MI-1767	FAZENDA BABILÔNIA MI-1768	LOROTI MI-1769
SÃO FÉLIX DO ARAGUAIA MI-1824	SORROCAN MI-1825	FORMOSO DO ARAGUAIA MI-1826

CARTA IMAGEM

ESCALA 1:100.000



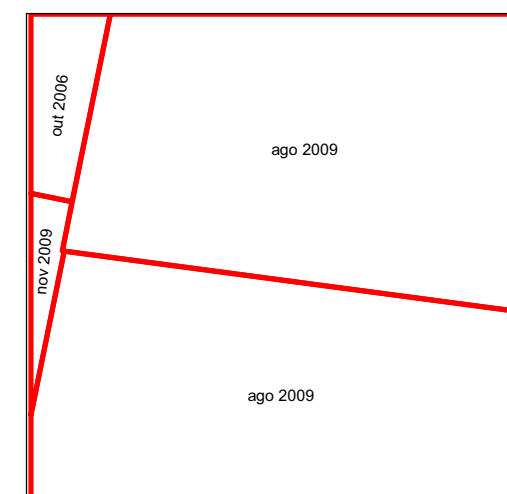
PROJEÇÃO UNIVERSAL TRANSVERSA DE MERCATOR

DATUM HORIZONTAL: SIRGAS2000

ORIGEM DA QUILOMETRAGEM UTM "EQUADOR E MERIDIANO 51° W. GR."
 ACRESCIDAS AS CONSTANTES: 10 000 km E 500 km, RESPECTIVAMENTE

© IBGE agradece a gentileza da comunicação de
 eventuais falhas verificadas nesta folha, através
 do telefone 0800-7218181, ou por e-mail ibge@ibge.gov.br
 Direitos de Reprodução Reservados
 © IBGE
 Inclui material © JAXA

ARTICULAÇÃO DAS CENAS



EXECUÇÃO DAS FASES

FASES	EXECUTANTES	ANO
Imagem	IBGE	2007/2008/2009
Apoio de Campo		2010
Ortorectificação	DGC	2011
Mosaicagem		2011
Editoração		2014
Primeira edição	Coordenação de Cartografia	2014

Ortorectificação obtida por ortorectificação de imagens ALOS/AVNIR2 e correção do relevo
 utilizando o MDE SRTM v.4.
 Ortorectificação com composição colorida R3G2B1.