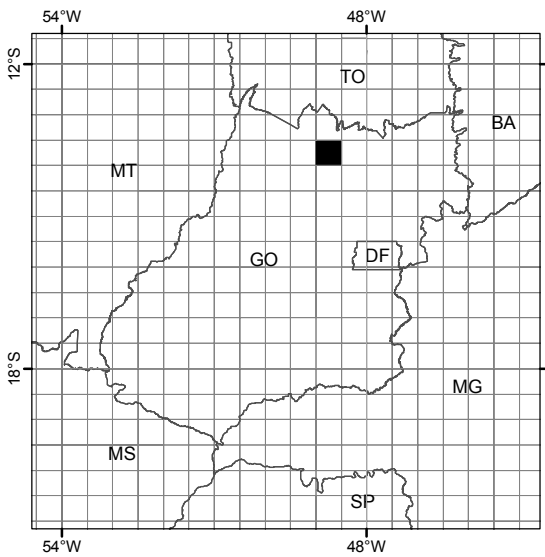


FORMOSO



LOCALIZAÇÃO DA FOLHA NO ESTADO

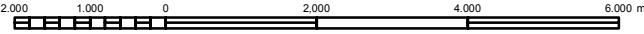


ARTICULAÇÃO DA FOLHA

PORANGATU MI-1988	MONTIVIDU DO NORTE MI-1989	PALMEIRÓPOLIS MI-1990
MUTUNÓPOLIS MI-2035	FORMOSO MI-2036	MINAÇU MI-2037
CAMPINORTE MI-2079	TUPIRACABA MI-2080	NIQUELÂNDIA MI-2081

CARTA IMAGEM

ESCALA 1:100.000



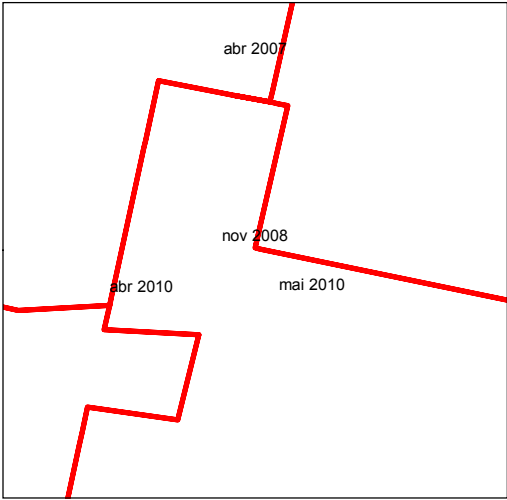
PROJEÇÃO UNIVERSAL TRANSVERSA DE MERCATOR

DATUM HORIZONTAL: SIRGAS2000

ORIGEM DA QUILOMETRAGEM UTM "EQUADOR E MERIDIANO 51° W. GR." ACRESCIDAS AS CONSTANTES: 10 000 km E 500 km, RESPECTIVAMENTE

O IBGE agradece a gentileza da comunicação de eventuais falhas verificadas nesta folha, através do telefone 0800-7218181, ou por e-mail [ibge@ibge.gov.br](mailto:ibge@ibge.gov.br)  
Direitos de Reprodução Reservados  
© IBGE  
Inclui material © JAXA

ARTICULAÇÃO DAS CENAS



EXECUÇÃO DAS FASES

FASES	EXECUTANTES	ANO
Imageamento	IBGE DGC Coordenação de Cartografia	2007/2008/2009
Apoio de Campo		2010
Ortorectificação		2011
Mosaicagem		2011
Editoração		2013
Primeira edição		2013

Ortorectificação obtida por ortorectificação de imagens ALOS/AVNIR2 e correção do relevo utilizando o MDE SRTM v.4.  
Ortorectificação com composição colorida R3G2B1.