MINISTÉRIO DO PLANEJAMENTO, ORÇAMENTO E GESTÃO
IBGE - Instituto Brasileiro de Geografia e Estatística
REGIÃO NORTE E NORDESTE DO BRASIL - 1:100.000

GOIATINS

SB-23-Y-C-V
MI-1268



LOCALIZAÇÃO DA FOLHA NO ESTADO

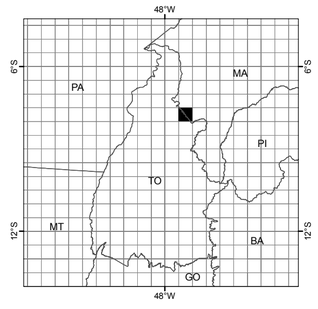

ARTICULAÇÃO DA FOLHA

BABAÇULÂNDIA MI-1188	CAROLINA MI-1189	RIACHÃO MI-1190
PALMEIRANTE MI-1267	GOIATINS MI-1268	CAMPOS LINDOS MI-1269
ITACAJÁ MI-1346	CRAOLÂNDIA MI-1347	SERRA DA CANGALHA MI-1348

CARTA IMAGEM

ESCALA 1:100 000

PROJEÇÃO UNIVERSAL TRANSVERSA DE MERCATOR

DATUM HORIZONTAL: SIRGAS2000

Origem da quilometragem UTM: "Equador e Meridiano 45° W. GR.", acrescida das constantes: 10 000 km e 500 km, respectivamente.

O IBGE agradece a gentileza da comunicação de eventuais falhas verificadas nesta folha, através do telefone 0800-7218181, ou por e-mail ibge@ibge.gov.br

Direitos de Reprodução Reservados
© IBGE
Inclui material © JAXA

ARTICULAÇÃO DAS CENAS

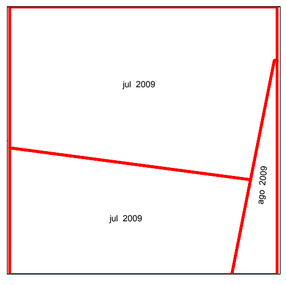

EXECUÇÃO DAS FASES

FASES	EXECUTANTES	ANO
Imageamento	IBGE DGC Coordenação de Cartografia	2009
Apoio de Campo		2012
Ortorretificação		2013
Mosaicagem		2013
Editoração		2015
Primeira edição		2015

Ortoimagem obtida por ortorretificação de imagens ALOS/AVNIR2 e correção do relevo utilizando o MDE SRTM v.4.
Ortoimagem com composição colorida R3G2B1.