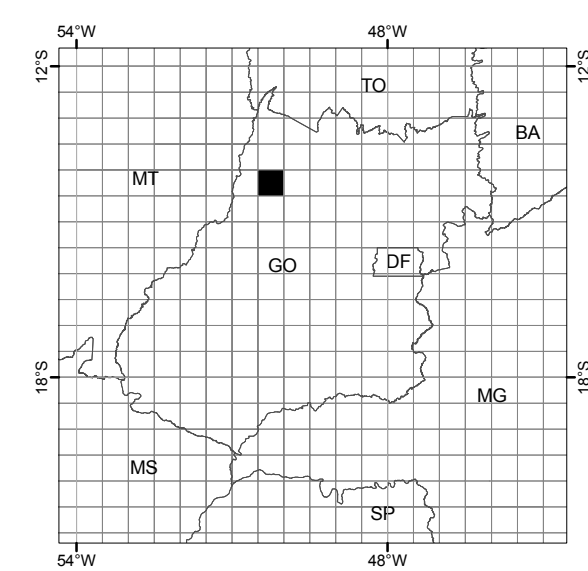




LOCALIZAÇÃO DA FOLHA NO ESTADO

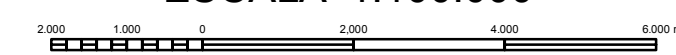


ARTICULAÇÃO DA FOLHA

BANDEIRANTES MI-2032	MUNDO NOVO MI-2033	BONÁPOLIS MI-2034
COCALINHO MI-2076	GOVERNADOR LEONINO MI-2077	SANTA TERESINHA DE GOIÁS MI-2078
MOZARLANDIA MI-2120	AURIVERDE MI-2121	ITAPACI MI-2122

CARTA IMAGEM

ESCALA 1:100.000



PROJEÇÃO UNIVERSAL TRANSVERSA DE MERCATOR

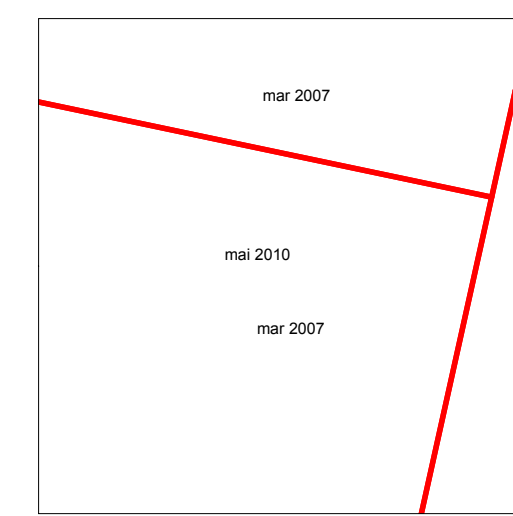
DATUM HORIZONTAL: SIRGAS2000
 DATUM VERTICAL: IMBITUBA

ORIGEM DA QUILOMETRAGEM UTM "EQUADOR E MERIDIANO 51° W. GR." ACRESCIDAS AS CONSTANTES: 10.000 km E 500 km, RESPECTIVAMENTE

© IBGE agradece a gentileza da comunicação de eventuais falhas verificadas nesta folha, através do telefone 0800-7218181, ou por e-mail ibge@ibge.gov.br

Direitos de Reprodução Reservados © IBGE Inclui material © JAXA

ARTICULAÇÃO DAS CENAS



EXECUÇÃO DAS FASES

FASES	EXECUTANTES	ANO
Imagem		2007/2008/2009
Apoio de Campo	IBGE	2010
Ortometragem	DGC	2011
Mosaicação		2011
Edição	Coordenação de Cartografia	2012
Primeira edição		2012

Ortomagem obtida por ortorectificação de imagens ALOS/AVNIR2 e correção do relevo utilizando o MDE SRTM v.4.
 Ortomagem com composição colorida R3G2B1.