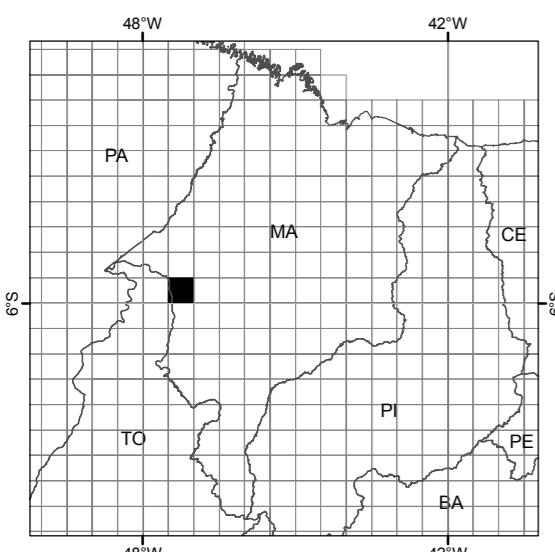


LOCALIZAÇÃO DA FOLHA NO ESTADO

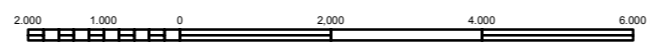


ARTICULAÇÃO DA FOLHA

CIDELÂNDIA MI-0876	JOÃO LISBOA MI-0877	GROTÃO MI-0878
AXIXÁ DO TOCANTINS MI-0953	IMPERATRIZ MI-0954	AMARANTE DO MARANHÃO MI-0955
SÃO BENTO DO TOCANTINS MI-1030	PORTO FRANCO MI-1031	SERRA DA CINTA MI-1032

CARTA IMAGEM

ESCALA 1:100 000



PROJEÇÃO UNIVERSAL TRANSVERSA DE MERCATOR

DATUM HORIZONTAL: SIRGAS2000

Origem da quilometragem UTM "Equador e Meridiano 45° W, Gr." acrescidas das constantes: 10 000 km e 500 km, respectivamente.

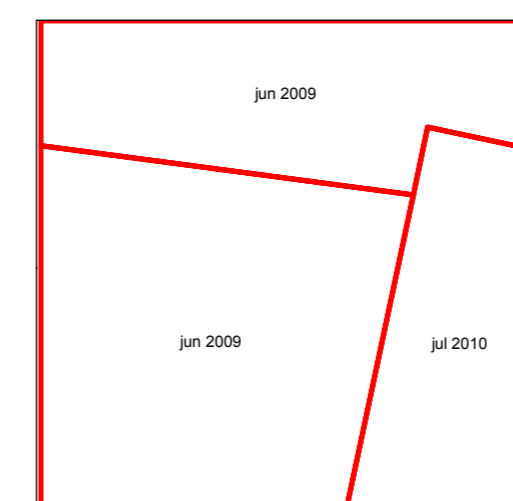
© IBGE agradece a gentileza da comunicação de eventuais falhas verificadas nesta folha, através do telefone 0800-7218181, ou por e-mail ibge@ibge.gov.br

Direitos de Reprodução Reservados

© IBGE, 2016

Inclui material © JAXA

ARTICULAÇÃO DAS CENAS



EXECUÇÃO DAS FASES

FASES	EXECUTANTES	ANO
Imageamento	JAXA	2009/2010
Apoio de Campo		2010/2012
Ortorretificação	IBGE	2013
Mosaicagem	Diretoria de Geociências	2013
Edição		2016
Primeira edição	Coordenação de Cartografia	2016

Ortoimagem obtida por ortorretificação de imagens ALOS/AVNIR2 e correção do relevo utilizando o MDE SRIM v.4.

Ortoimagem com composição colorida RGB2B1.

* Mosaico com cobertura incompleta devido a presença de nuvens nas imagens AVNIR2 da região.