MINISTÉRIO DO PLANEJAMENTO, ORÇAMENTO E GESTÃO
IBGE - Instituto Brasileiro de Geografia e Estatística
REGIÃO CENTRO-OESTE DO BRASIL - 1:100.000

# JARAGUÁ

SD-22-Z-D-IV
MI-2212




LOCALIZAÇÃO DA FOLHA NO ESTADO

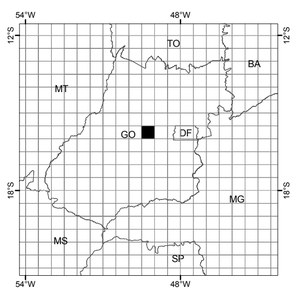


ARTICULAÇÃO DA FOLHA

| | | |
|---|---|---|
| CERES MI-2167 | GOIANÉSIA MI-2168 | VILA PROPÍCIO MI-2169 |
| ITAGUARU MI-2211 | JARAGUÁ MI-2212 | PIRENÓPOLIS MI-2213 |
| ITABERAÍ MI-2255 | NERÁPOLIS MI-2256 | ANÁPOLIS MI-2257 |

# CARTA IMAGEM

ESCALA 1:100.000

2.000 1.000 0 2.000 4.000 6.000 m

PROJEÇÃO UNIVERSAL TRANSVERSA DE MERCATOR

DATUM HORIZONTAL: SIRGAS2000
DATUM VERTICAL: IMBITUBA

ORIGEM DA QUILOMETRAGEM UTM "EQUADOR E MERIDIANO 51° W. GR."
ACRESCIDAS AS CONSTANTES: 10 000 km E 500 km, RESPECTIVAMENTE

O IBGE agradece a gentileza da comunicação de eventuais falhas verificadas nesta folha, através do telefone 0800-7218181, ou por e-mail ibge@ibge.gov.br

Direitos de Reprodução Reservados
© IBGE
Inclui material © JAXA

ARTICULAÇÃO DAS CENAS

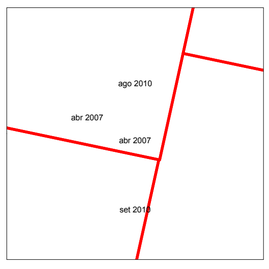


EXECUÇÃO DAS FASES

| FASES | EXECUTANTES | ANO |
|---|---|---|
| Imageamento | IBGE<br>DGC<br>Coordenação de Cartografia | 2007/2008/2009 |
| Apoio de Campo | | 2010 |
| Ortorretificação | | 2011 |
| Mosaicagem | | 2011 |
| Editoração | | 2012 |
| Primeira edição | | 2012 |

Ortoimagem obtida por ortorretificação de imagens ALOS/AVNIR2 e correção do relevo utilizando o MDE SRTM v.4.
Ortoimagem com composição colorida R3G2B1.