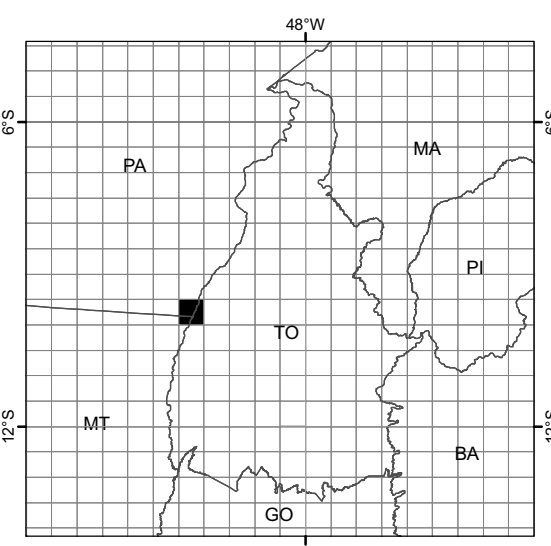


LOCALIZAÇÃO DA FOLHA NO ESTADO

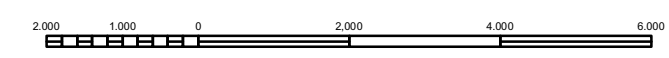


ARTICULAÇÃO DA FOLHA

RIO CAMPO ALEGRE MI-1495	SANTANA DO ARAGUAIA MI-1496	CASEARA MI-1497
RIBEIRÃO SANTANA MI-1570	<b>LAGO GRANDE MI-1571</b>	MARIANÓPOLIS DO TOCANTINS MI-1572
SANTA TERESINHA MI-1639	MACAÚBA MI-1640	LAGOA FEIA MI-1641

## CARTA IMAGEM

ESCALA 1:100.000

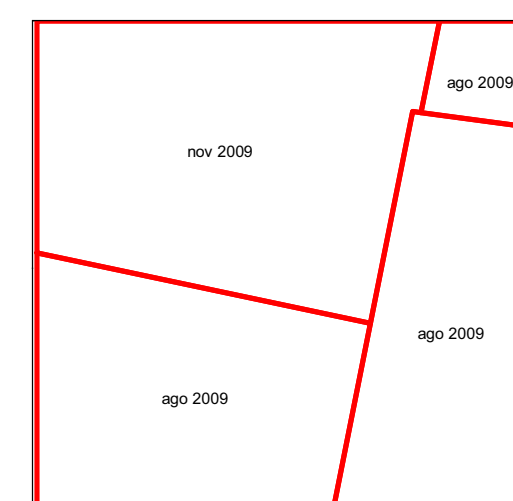


PROJEÇÃO UNIVERSAL TRANSVERSA DE MERCATOR  
 DATUM HORIZONTAL: SIRGAS2000

ORIGEM DA QUILOMETRAGEM UTM "EQUADOR E MERIDIANO 51° W. GR." ACRESCIDAS AS CONSTANTES: 10 000 km E 500 km, RESPECTIVAMENTE

© IBGE agradece a gentileza da comunicação de eventuais falhas verificadas nesta folha, através do telefone 0800-7218181, ou por e-mail [ibge@ibge.gov.br](mailto:ibge@ibge.gov.br).  
 Direitos de Reprodução Reservados  
 © IBGE  
 Inclui material © JAXA

ARTICULAÇÃO DAS CENAS



EXECUÇÃO DAS FASES

FASES	EXECUTANTES	ANO
Imagem		2007/2008/2009
Apoio de Campo	IBGE	2010
Ortorectificação		2011
Mosaicagem	DGC	2011
Edição		2014
Primeira edição	Coordenação de Cartografia	2014

Ortoimagem obtida por ortorectificação de imagens ALOS/AVNIR2 e correção do relevo utilizando o MDE SRTM v.4.  
 Ortoimagem com composição colorida R3G2B1.