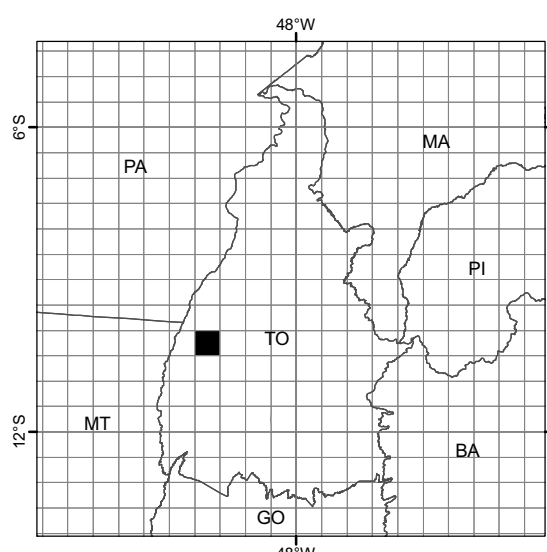




LOCALIZAÇÃO DA FOLHA NO ESTADO

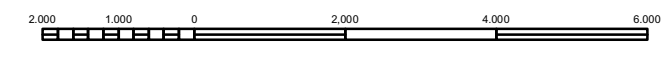


ARTICULAÇÃO DA FOLHA

LAGO GRANDE MI-1571	MARIANÓPOLIS DO TOCANTINS MI-1572	DIVINÓPOLIS DO TOCANTINS MI-1573
MACAÚBA MI-1640	LAGOA FEIA MI-1641	PIUM MI-1642
MATA DO LAGO DO MAMÃO MI-1706	LAGOA DA CONFUSÃO MI-1707	CRISTALÂNDIA MI-1708

CARTA IMAGEM

ESCALA 1:100.000



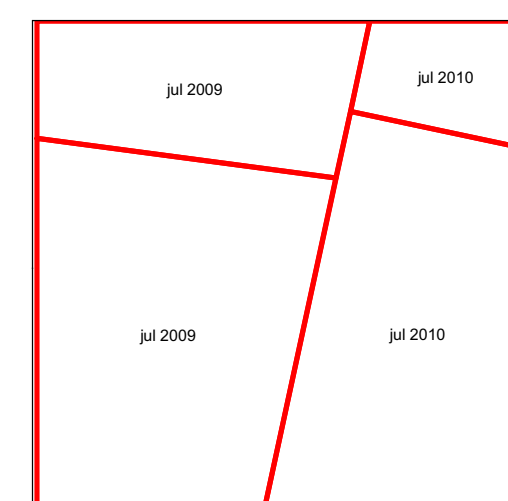
PROJEÇÃO UNIVERSAL TRANSVERSA DE MERCATOR

DATUM HORIZONTAL: SIRGAS2000

ORIGEM DA QUILOMETRAGEM UTM "EQUADOR E MERIDIANO 51° W. GR." ACRESCIDAS AS CONSTANTES: 10 000 km E 500 km, RESPECTIVAMENTE

© IBGE agradece a gentileza da comunicação de eventuais falhas verificadas nesta folha, através do telefone 0800-7218181, ou por e-mail ibge@ibge.gov.br
 Direitos de Reprodução Reservados
 © IBGE
 Inclui material © JAXA

ARTICULAÇÃO DAS CENAS



EXECUÇÃO DAS FASES

FASES	EXECUTANTES	ANO
Imagem	IBGE DGC Coordenação de Cartografia	2007/2008/2009
Apoio de Campo		2010
Ortorectificação		2011
Mosaicação		2011
Edição		2014
Primeira edição		2014

Ortoimagem obtida por ortorectificação de imagens ALOS/AVNIR2 e correção do relevo utilizando o MDE SRTM v.4.
 Ortoimagem com composição colorida R3G2B1.