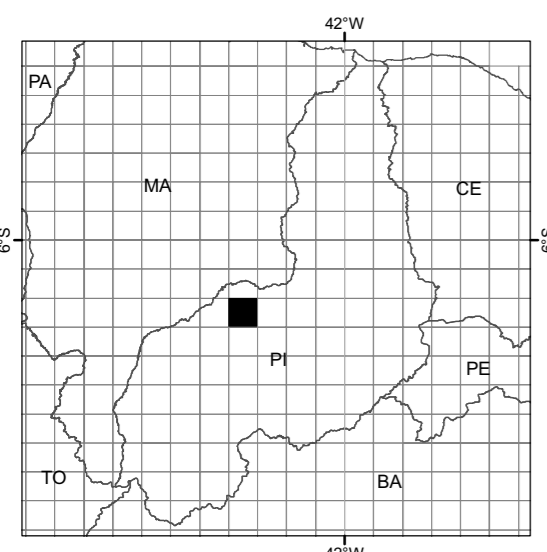


LOCALIZAÇÃO DA FOLHA NO ESTADO

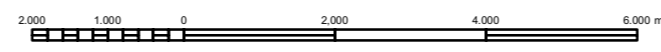


ARTICULAÇÃO DA FOLHA

| | | |
|----------------------------|---------------------------------|---------------------|
| PASTOS BONS MI-1116 | GUADALUPE MI-1117 | FLORIANO MI-1118 |
| ANTÔNIO ALMEIDA MI-1195 | LANDRI SALES MI-1196 | RIO ÚICA MI-1197 |
| SEBASTIÃO LEAL MI-1274 | BERTOLÍNIA MI-1275 | ITAUEIRA MI-1276 |

CARTA IMAGEM

ESCALA 1:100 000



PROJEÇÃO UNIVERSAL TRANSVERSA DE MERCATOR

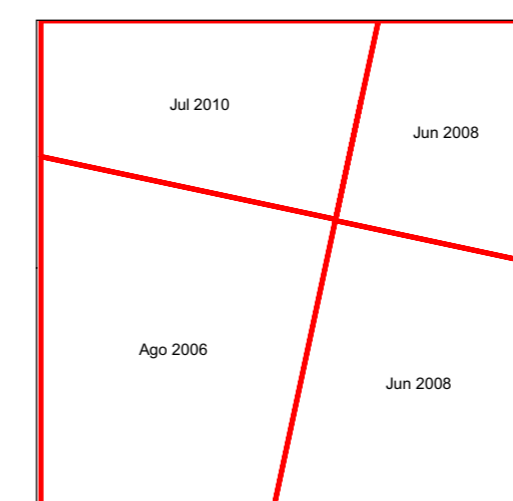
DATUM HORIZONTAL: SIRGAS2000

Origem da quilometragem UTM "Equador e Meridiano 45° W. Gr." acrescidas das constantes: 10 000 km e 500 km, respectivamente.

© IBGE agradece a gentileza da comunicação de eventuais folhas verificadas nesta folha, através do telefone 0800-7218181, ou por e-mail ibge@ibge.gov.br

Direitos de Reprodução Reservados
 © IBGE, 2016
 Inclui material © JAXA

ARTICULAÇÃO DAS CENAS



EXECUÇÃO DAS FASES

| FASES | EXECUTANTES | ANO |
|------------------|----------------------------|----------------|
| Imageamento | JAXA | 2006/2008/2010 |
| Apoio de Campo | | 2012 |
| Ortorectificação | IBGE | 2013 |
| Mosaicagem | Diretoria de Geociências | 2014 |
| Editoração | Coordenação de Cartografia | 2016 |
| Primeira edição | | 2016 |

Ortoreimagem obtida por ortorectificação de imagens ALOS/AVNIR2 e correção do relevo utilizando o MDE SRTM v.4.
 Ortoreimagem com composição colorida R3G2B1.