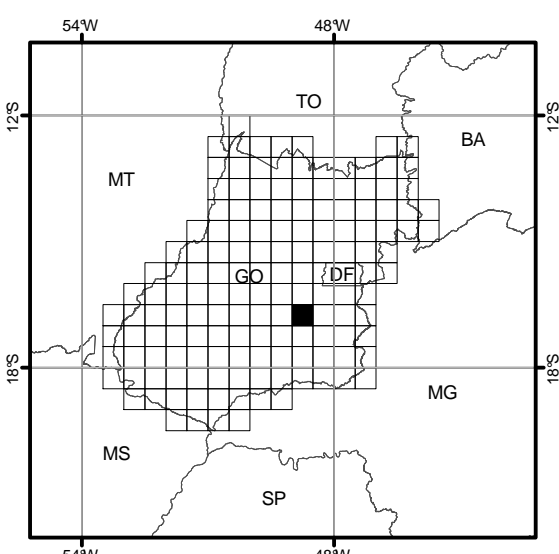




LOCALIZAÇÃO DA FOLHA NO ESTADO DE GOIÁS

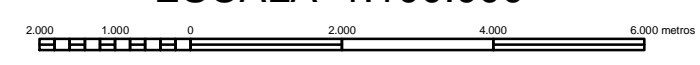


ARTICULAÇÃO DA FOLHA

NERÓPOLIS M-2286	ANÁPOLIS M-2287	NOVO GAMA M-2288
GOIÂNIA M-2286	LEOPOLDO DE BULHÕES M-2297	CARABÁ M-2296
PIRACANUBA M-2286	CRISTIANÓPOLIS M-2287	PIRES DO RIO M-2286

CARTA IMAGEM

ESCALA 1:100.000

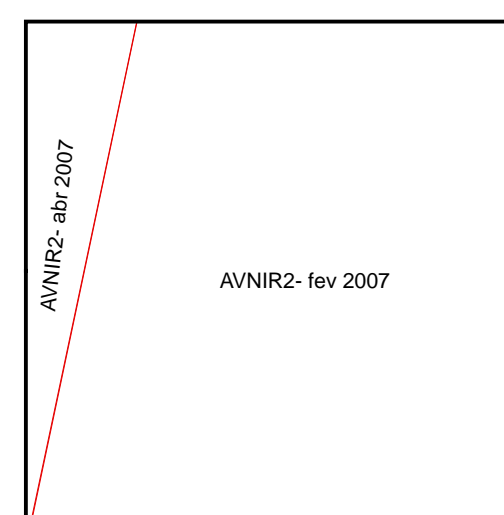


PROJEÇÃO UNIVERSAL TRANSVERSA DE MERCATOR
 DATUM HORIZONTAL: SIRGAS 2000
 DATUM VERTICAL: IMBITUBA

ORIGEM DA QUILOMETRAGEM UTM: EQUADOR E MERIDIANO 51°W, GR. ACRESCIDAS AS CONSTANTES: 10 000 km E 500 km, RESPECTIVAMENTE

O IBGE AGRADECE A GENTILEZA DA COLABORAÇÃO DE
 ENTIDADES FALADAS VERIFICADAS NESTA FOLHA, ATRAVÉS
 DO TELEFONE (800) 7218181, OU POR E-MAIL: IBGE@IBGE.GOV.BR
 DIREITOS DE REPRODUÇÃO RESERVADOS
 © IBGE
 INCLUI MATERIAL © JAXA

ARTICULAÇÃO DAS CENAS



EXECUÇÃO DAS FASES

FASES	EXECUTANTES	ANO
Imageamento	JAXA	2007
Apoio de Campo	IBGE - DGC	2010
Ortorretificação	COORDENAÇÃO DE CARTOGRAFIA	2010
Mosaicagem		2010

Ortomagem obtida por ortomosaicagem de imagens ALOS/AVNIR2 e correção do relevo utilizando o MDE SRTM v.4