MINISTÉRIO DO PLANEJAMENTO, DESENVOLVIMENTO E GESTÃO
IBGE - Instituto Brasileiro de Geografia e Estatística
REGIÃO NORDESTE DO BRASIL - 1:100 000

MANSIDÃO

SC-23-Z-A-V
MI-1718

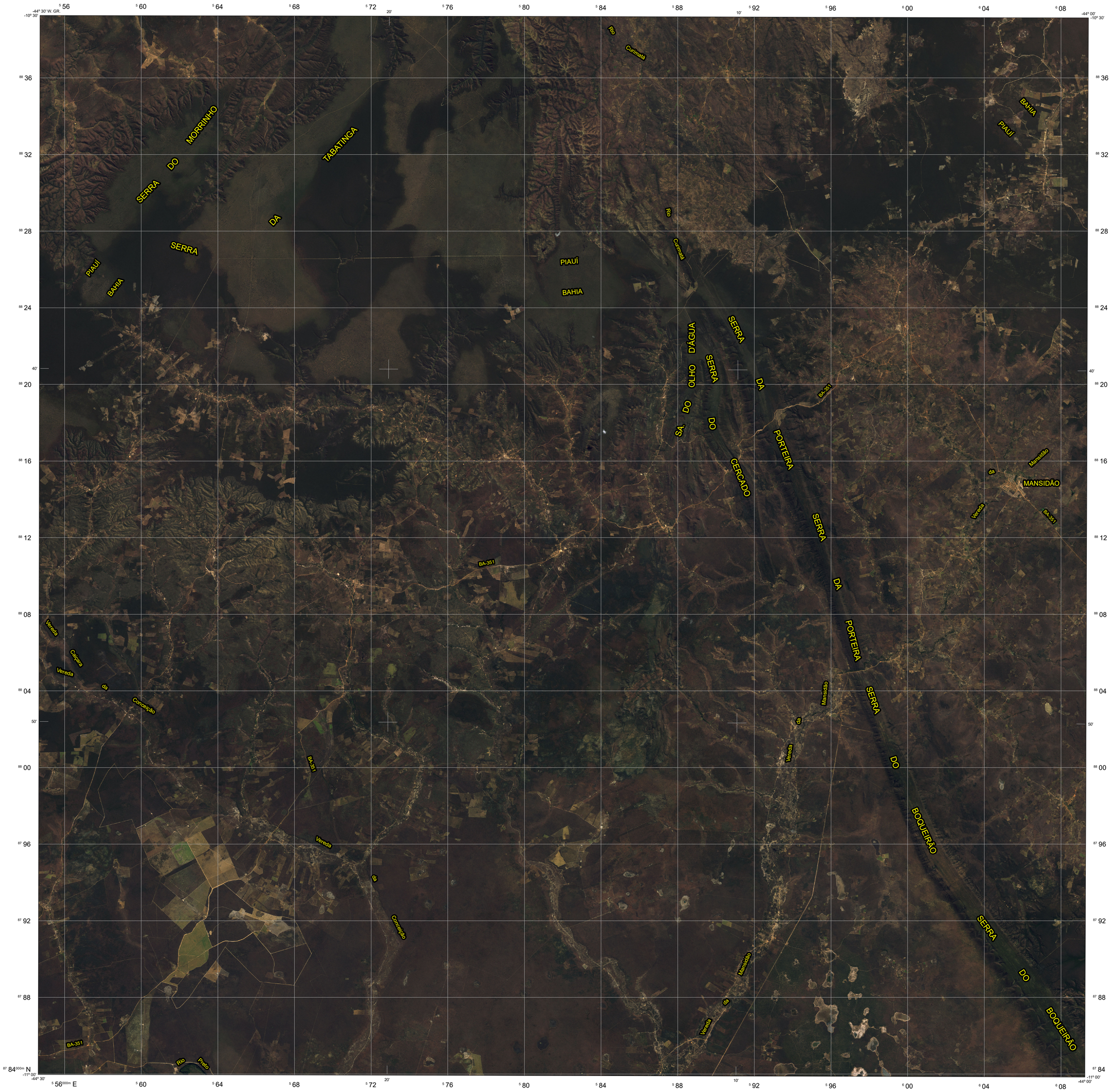

LOCALIZAÇÃO DA FOLHA NO ESTADO

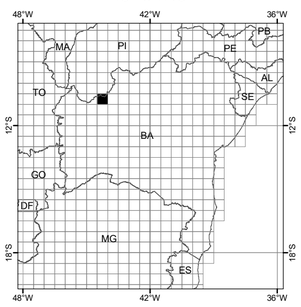

ARTICULAÇÃO DA FOLHA

LAGOA DO PARNAGUÁ MI-1651	CURIMATÁ MI-1652	AVELINO LOPES MI-1653
SEBASTIÃO BARROS MI-1717	MANSIDÃO MI-1718	BURITIRAMA MI-1719
SANTA RITA DE CÁSSIA MI-1779	PAJEÚ MI-1780	SERRA DO BOQUEIRÃO MI-1781

CARTA IMAGEM

ESCALA 1:100 000

PROJEÇÃO UNIVERSAL TRANSVERSA DE MERCATOR

DATUM HORIZONTAL: SIRGAS2000

Origem da quilometragem UTM: "Equador e Meridiano 45° W. GR.", acrescida das constantes: 10 000 km 500 km, respectivamente.

O IBGE agradece a gentileza da comunicação de eventuais falhas verificadas nesta folha, através do telefone 0800-7218181, ou por e-mail ibge@ibge.gov.br

Direitos de Reprodução Reservados
© IBGE, 2017
Inclui material © JAXA

ARTICULAÇÃO DAS CENAS

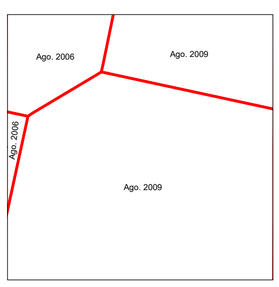

EXECUÇÃO DAS FASES

FASES	EXECUTANTES	ANO
Imageamento	JAXA	2006/2009
Apoio de campo	IBGE Diretoria de Geociências Coordenação de Cartografia	2009
Ortorretificação		2014
Mosaicagem		2015
Editoração		2017
Primeira edição		2017

Ortoimagem obtida por ortorretificação de imagens ALOS/AVNIR2 e correção do relevo utilizando o MDE SRTM v.4.

Ortoimagem com composição colorida R3G2B1.