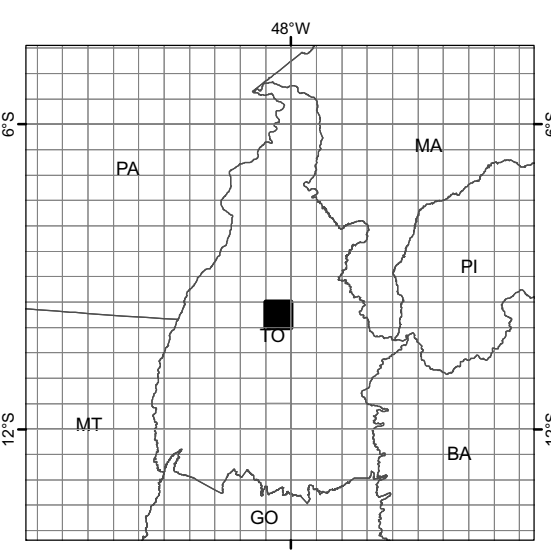


MIRACEMA DO TOCANTINS



LOCALIZAÇÃO DA FOLHA NO ESTADO

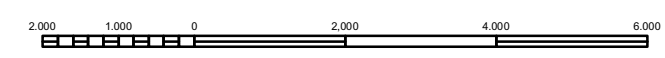


ARTICULAÇÃO DA FOLHA

FORTALEZA DO TABOÃO MI-1499	RIO TOCANTINS MI-1500	RIO SONO MI-1501
MIRANORTE MI-1574	MIRACEMA DO TOCANTINS MI-1575	NOVO ACORDO MI-1576
PARAÍSO DO TOCANTINS MI-1643	PALMAS MI-1644	SANTA TERESA DO TOCANTINS MI-1645

CARTA IMAGEM

ESCALA 1:100.000



PROJEÇÃO UNIVERSAL TRANSVERSA DE MERCATOR

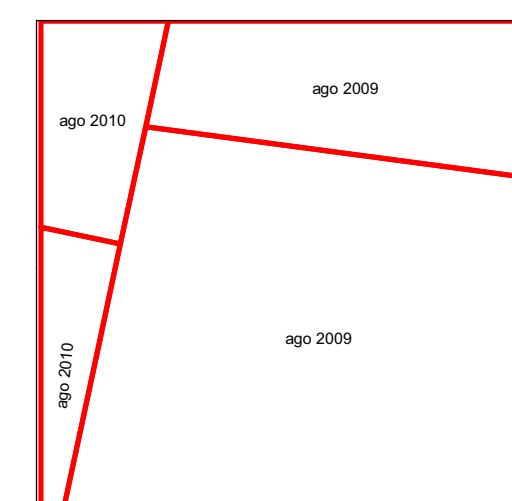
DATUM HORIZONTAL: SIRGAS2000

ORIGEM DA QUILOMETRAGEM UTM "EQUADOR E MERIDIANO 51° W, GR." ACRESCIDAS AS CONSTANTES: 10 000 km E 500 km, RESPECTIVAMENTE

© IBGE agradece a gentileza da comunicação de eventuais falhas verificadas nesta folha, através do telefone 0800-7218181, ou por e-mail ibge@ibge.gov.br

Direitos de Reprodução Reservados
 © IBGE
 Inclui material © JAXA

ARTICULAÇÃO DAS CENAS



EXECUÇÃO DAS FASES

FASES	EXECUTANTES	ANO
Imagem	IBGE	2007/2008/2009
Apoio de Campo		2010
Ortorectificação	DGC	2011
Mosaicagem	Coordenação de Cartografia	2011
Edição		2014
Primeira edição		2014

Ortorectificação obtida por ortorectificação de imagens ALOS/AVNIR2 e correção do relevo utilizando o MDE SRTM v.4.
 Ortorectificação com composição colorida RGB2B1.