MINISTÉRIO DO PLANEJAMENTO, DESENVOLVIMENTO E GESTÃO
IBGE - Instituto Brasileiro de Geografia e Estatística
REGIÃO NORDESTE DO BRASIL - 1:100 000

MORRO CABEÇA NO TEMPO

SC-23-X-C-VI
MI-1584



LOCALIZAÇÃO DA FOLHA NO ESTADO

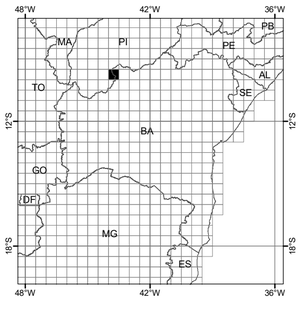

ARTICULAÇÃO DA FOLHA

BOM JESUS MI-1508	GUARIBAS MI-1509	ANÍSIO DE ABREU MI-1510
SERRA VERMELHA MI-1583	MORRO CABEÇA NO TEMPO MI-1584	CAMPO ALEGRE DE LOURDES MI-1585
CURIMATÁ MI-1652	AVELINO LOPES MI-1653	BREJO DA SERRA MI-1654

CARTA IMAGEM

ESCALA 1:100 000

2 000 1 000 0 2 000 4 000 6 000 m

PROJEÇÃO UNIVERSAL TRANSVERSA DE MERCATOR

DATUM HORIZONTAL: SIRGAS2000

Origem da quilometragem UTM: "Equador e Meridiano 45° W. GR.", acrescida das constantes: 10 000 km 500 km, respectivamente.

O IBGE agradece a gentileza da comunicação de eventuais falhas verificadas nesta folha, através do telefone 0800-7218181, ou por e-mail ibge@ibge.gov.br

Direitos de Reprodução Reservados
© IBGE, 2017
Inclui material © JAXA

ARTICULAÇÃO DAS CENAS

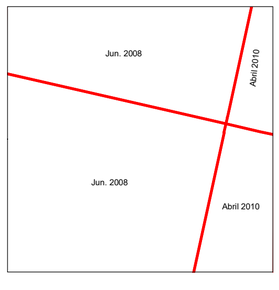

EXECUÇÃO DAS FASES

FASES	EXECUTANTES	ANO
Imageamento	JAXA	2008/2010
Apoio de campo	IBGE Diretoria de Geociências Coordenação de Cartografia	2012
Ortorretificação		2014
Mosaicagem		2015
Editoração		2017
Primeira edição		2017

Ortoimagem obtida por ortorretificação de imagens ALOS/AVNIR2 e correção do relevo utilizando o MDE SRTM v.4.

Ortoimagem com composição colorida R3G2B1.