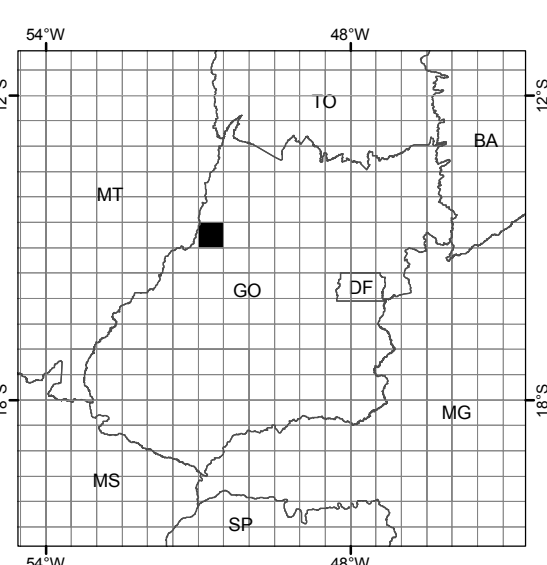




LOCALIZAÇÃO DA FOLHA NO ESTADO

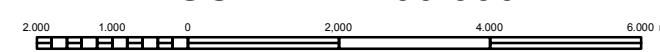


ARTICULAÇÃO DA FOLHA

RIO CRISTALINO MI-2075	COCALINHO MI-2076	GOVERNADOR LEONINO MI-2077
ARUANÁ MI-2119	MOZARLÂNDIA MI-2120	AURIVERDE MI-2121
BRITÂNIA MI-2164	ARAGUAPÁS MI-2165	MORRO AGUDO DE GOIÁS MI-2166

CARTA IMAGEM

ESCALA 1:100.000



PROJEÇÃO UNIVERSAL TRANSVERSA DE MERCATOR

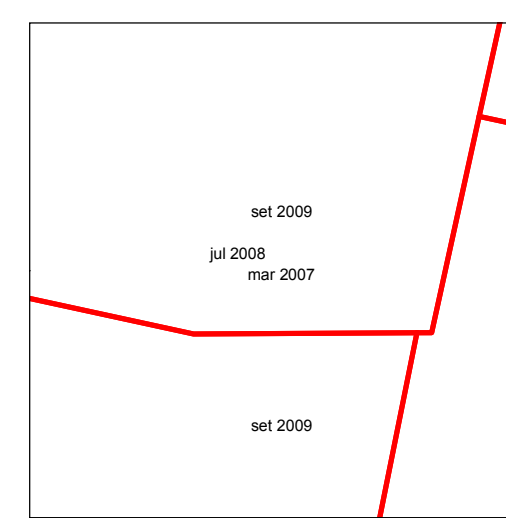
DATUM HORIZONTAL: SIRGAS2000
 DATUM VERTICAL: IMBTUBA

ORIGEM DA QUILOMETRAGEM UTM "EQUADOR E MERIDIANO 51° W, GR." ACRESCIDAS AS CONSTANTES: 10.000 km E 500 km, RESPECTIVAMENTE.

© IBGE agradece a gentileza da comunicação de eventuais falhas verificadas nesta folha, através do telefone 0800-7218181, ou por e-mail: ibge@ibge.gov.br

Direitos de Reprodução Reservados
 © IBGE
 Inclui material © JAXA

ARTICULAÇÃO DAS CENAS



EXECUÇÃO DAS FASES

FASES	EXECUTANTES	ANO
Imagem	IBGE DGC Coordenação de Cartografia	2007/2008/2009
Apoio de Campo		2010
Ortorretificação		2011
Mosaicação		2011
Editoração		2013
Primeira edição		2013

Ortomagem obtida por ortorretificação de imagens ALOS/AVNIR2 e correção do relevo utilizando o NDE SRTM v.4.
 Ortomagem com composição colorida R3G2B1.