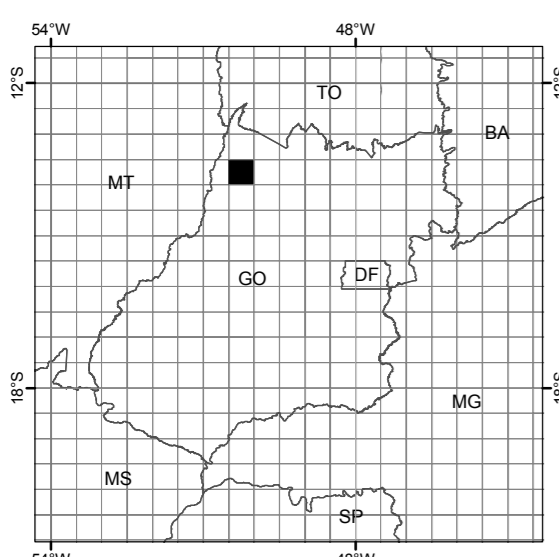




LOCALIZAÇÃO DA FOLHA NO ESTADO

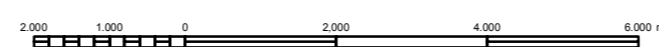


ARTICULAÇÃO DA FOLHA

LUÍS ALVES MI-1985	SÃO MIGUEL DO ARAGUAIA MI-1986	NOVO PLANALTO MI-1987
BANDEIRANTES MI-2032	MUNDO NOVO MI-2033	BONÓPOLIS MI-2034
COCALINHO MI-2076	GOVERNADOR LEONINO MI-2077	SANTA TERESINHA DE GOIÁS MI-2078

CARTA IMAGEM

ESCALA 1:100.000



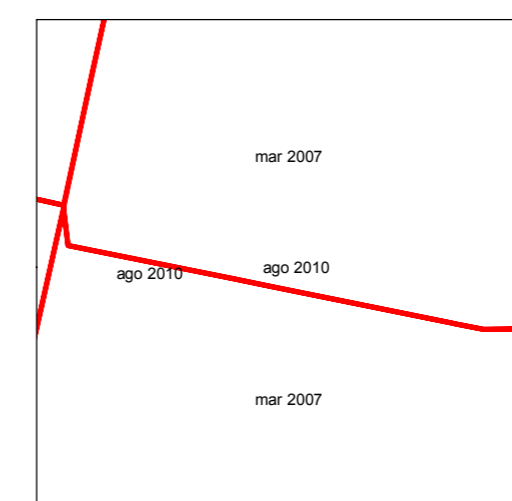
PROJEÇÃO UNIVERSAL TRANSVERSA DE MERCATOR

DATUM HORIZONTAL: SIRGAS2000

ORIGEM DA QUILOMETRAGEM UTM "EQUADOR E MERIDIANO 51° W GR." ACRESCIDAS AS CONSTANTES: 10 000 km E 500 km, RESPECTIVAMENTE

O IBGE agradece a gentileza da comunicação de eventuais falhas verificadas nesta folha, através do telefone 0800-7218181, ou por e-mail ibge@ibge.gov.br
 Direitos de Reprodução Reservados © IBGE
 Inclui material © JAXA

ARTICULAÇÃO DAS CENAS



EXECUÇÃO DAS FASES

FASES	EXECUTANTES	ANO
Imageamento	IBGE	2007/2008/2009
Apoio de campo		2010
Ortorretificação	Coordenação de Cartografia	2011
Mosaicagem		2011
Editoração		2013
Primeira edição		2013

Ortomagem obtida por ortorretificação de imagens ALOS/AVNIR2 e correção do relevo Utilizando o MDE SRTM v.4.