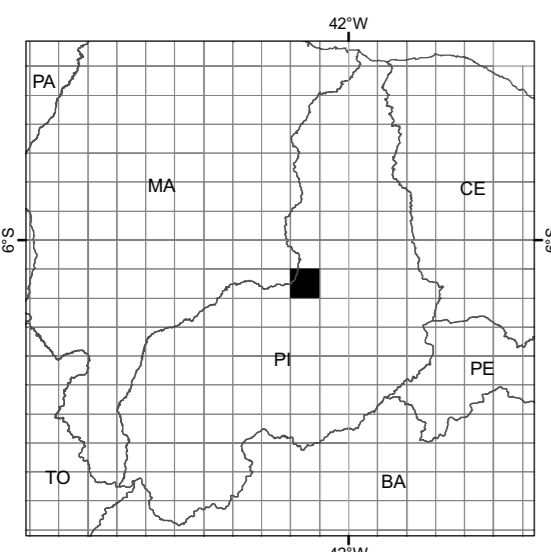




LOCALIZAÇÃO DA FOLHA NO ESTADO

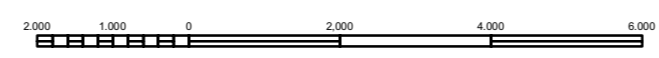


ARTICULAÇÃO DA FOLHA

RIACHO DO RIACHÃO MI-1039	REGENERAÇÃO MI-1040	ELESBÃO VELOSO MI-1041
FLORIANO MI-1118	NAZARÉ DO PIAUÍ MI-1119	VÁRZEA GRANDE MI-1120
RIO UÍÇA MI-1197	SÃO FRANCISCO DO PIAUÍ MI-1198	OEIRAS MI-1199

CARTA IMAGEM

ESCALA 1:100 000



PROJEÇÃO UNIVERSAL TRANSVERSA DE MERCATOR


DATUM HORIZONTAL: SIRGAS2000

Origem da quilometragem UTM "Equador e Meridiano 45° W. Gr." acrescidas das constantes: 10 000 km e 500 km, respectivamente.

© IBGE agradece a gentileza da comunicação de eventuais folhas verificadas nesta folha, através do telefone 0800-7218181, ou por e-mail ibge@ibge.gov.br

Direitos de Reprodução Reservados
 © IBGE, 2016
 Inclui material © JAXA

ARTICULAÇÃO DAS CENAS



EXECUÇÃO DAS FASES

FASES	EXECUTANTES	ANO
Imagem	JAXA	2009
Apoio de Campo		2010/2012
Ortorretificação	IBGE	2013
Mosaicagem	Diretoria de Geociências	2014
Editoração		2016
Primeira edição	Coordenação de Cartografia	2016

Ortoimagem obtida por ortorretificação de imagens ALOS/AVNIR2 e correção do relevo utilizando o MDE SRTM v.4.
 Ortoimagem com composição colorida R3G2B1.