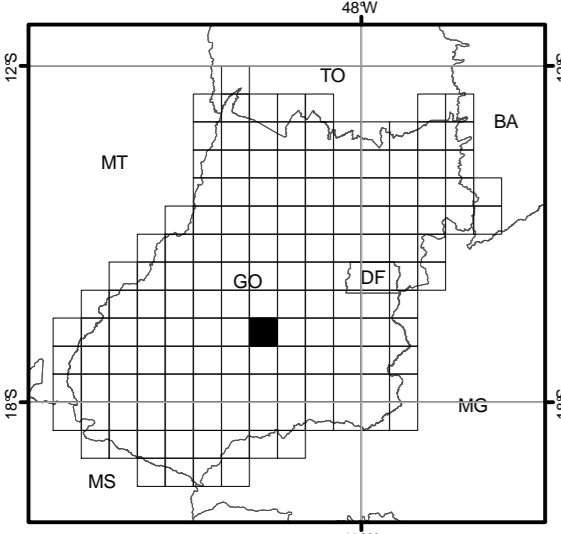


LOCALIZAÇÃO DA FOLHA NO ESTADO DE GOIÁS

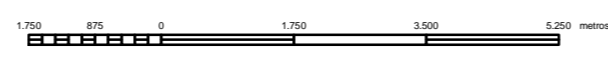


ARTICULAÇÃO DA FOLHA

SANCLERLÂNDIA MI-2294	ITABERAÍ MI-2295	NERÓPOLIS MI-2296
SÃO LUIS DE MONTES BELLOS MI-2294	NAZÁRIO MI-2295	GOIÂNIA MI-2296
JANDAIA MI-2334	EDÉIA MI-2335	PIRACANJUBA MI-2336

CARTA IMAGEM

ESCALA 1:100.000



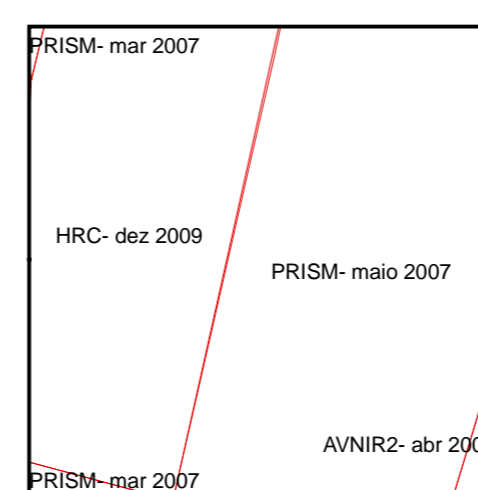
PROJEÇÃO UNIVERSAL TRANSVERSA DE MERCATOR
 DATUM HORIZONTAL: SIRGAS 2000
 DATUM VERTICAL: IBIUTUBA

ORIGEM DA QUILÔMETRAGEM UTM "EQUADOR E MERIDIANO 51°W GR."
 ACRESCIDAS AS CONSTANTES: 10.000 km E 500 km, RESPECTIVAMENTE

© IBGE AGRADECE A GENTILEZA DA COMPANHIA DE
 ORTOFOTIA AERIOFOTOGRAFICA DO BRASIL, S/A
 DO TELEFONE (0800-7218181, OU POR E-MAIL: IBGE@IBGE.GOV.BR

DIREITOS DE REPRODUÇÃO RESERVADOS
 © IBGE
 INCLUI MATERIAL © JAXA

ARTICULAÇÃO DAS CENAS



EXECUÇÃO DAS FASES

FASES	EXECUTANTES	ANO
Imageamento	JAXA e INPE	2007 e 2009
Apoio de Campo	IBGE - DGC	2010
Ortorretificação	COORDENAÇÃO DE CARTOGRAFIA	2010
Mosaicagem		2010

Ortomagem obtida por ortorretificação de imagens ALOS/AVNIR2, ALOS/PRISM e CBERS/HRC e correção do relevo utilizando o MDE SRTM v4