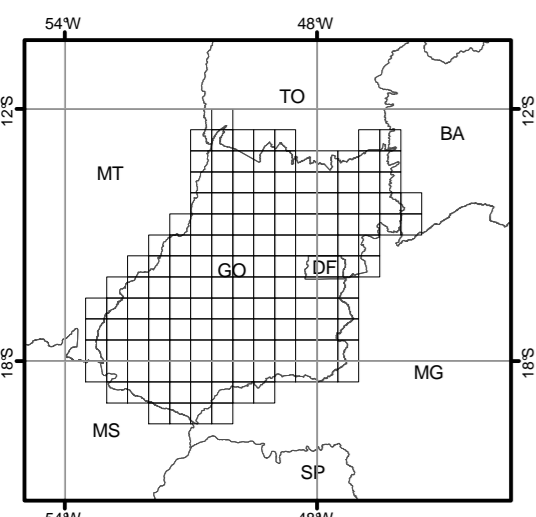
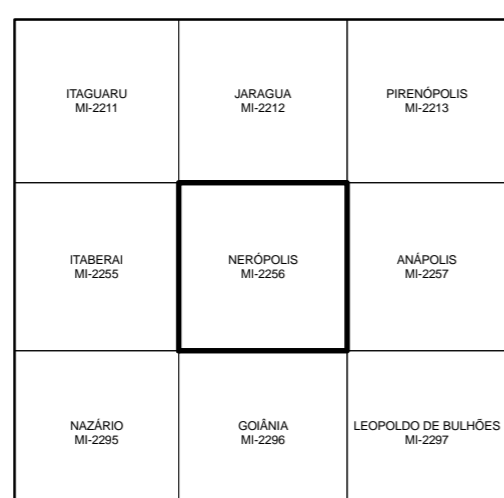


LOCALIZAÇÃO DA FOLHA
 NO ESTADO DE GOIÁS



ARTICULAÇÃO DA FOLHA



CARTA IMAGEM

ESCALA 1:100.000

PROJEÇÃO UNIVERSAL TRANSVERSA DE MERCATOR

DATUM HORIZONTAL: SIRGAS 2000

DATUM VERTICAL: IMBITUBA

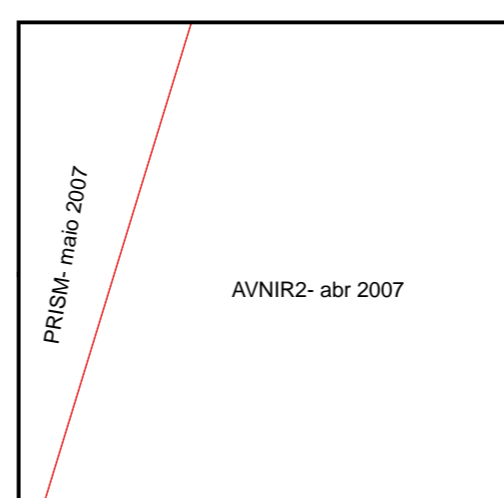
ORIGEM DA QUILOMETRAGEM UTM "EQUADOR E MERIDIANO 51°W, GR." ACRESCIDAS AS CONSTANTES: 10 000 km E 500 km, RESPECTIVAMENTE

© IBGE AGRADecemos a GENTILEZA DA COMUNICAÇÃO DE EVENTUAIS FALHAS VERIFICADAS NESTA FOLHA, ATRAVÉS DO TELEFONE 0800-7219181, OU POR E-MAIL IBGE@IBGE.GOV.BR

DIREITOS DE REPRODUÇÃO RESERVADOS

INCLUI MATERIAL © JAXA

ARTICULAÇÃO DAS CENAS



EXECUÇÃO DAS FASES

FASES	EXECUTANTES	ANO
Imageamento	JAXA	2007
Apoio de Campo	IBGE - DGC -	2010
Ortorretificação	COORDENAÇÃO DE	2010
Mosaicagem	CARTOGRAFIA	2010

Otomagem obtida por ortorretificação de imagens ALOS/AVNIR2 e ALOS/PRISM e correção do relevo utilizando o MDE SRTM v.4