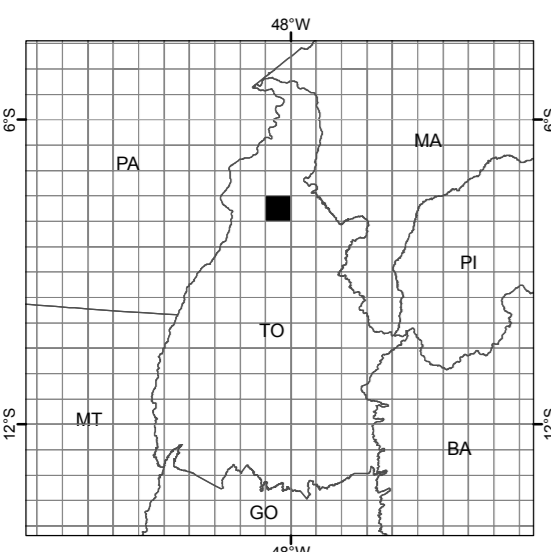




LOCALIZAÇÃO DA FOLHA NO ESTADO

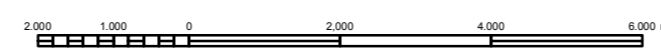


ARTICULAÇÃO DA FOLHA

MURICILÂNDIA MI-1186	ARAGUAÍNA MI-1187	BABAÇULÂNDIA MI-1188
BERNARDO SAYÃO MI-1265	NOVA OLINDA MI-1266	PALMEIRANTE MI-1267
RIO JUARI MI-1344	COLINAS DO TOCANTINS MI-1345	ITACAJÁ MI-1346

CARTA IMAGEM

ESCALA 1:100 000



PROJEÇÃO UNIVERSAL TRANSVERSA DE MERCATOR

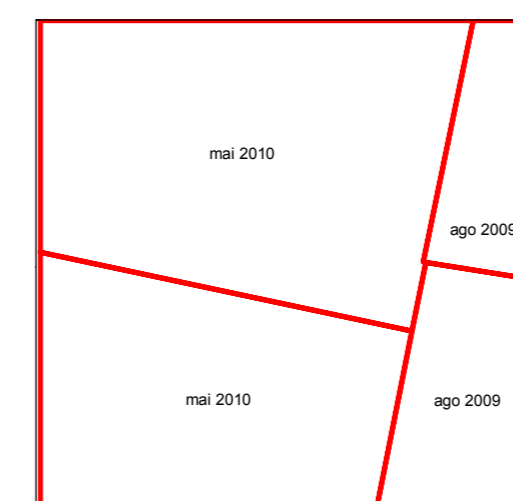
DATUM HORIZONTAL: SIRGAS2000

Origem da quilometragem UTM: "Equador e Meridiano 51° W. GR.",
 acréscimo das constantes: 10 000 km e 500 km, respectivamente.

O IBGE agradece a permissão da comunicação de
 eventos e fotos verificadas nesta folha, através
 do telefone 0800-7218181, ou por e-mail ibge@ibge.gov.br

Direitos de Reprodução Reservados
 © IBGE
 Inclui material © JAXA

ARTICULAÇÃO DAS CENAS



EXECUÇÃO DAS FASES

FASES	EXECUTANTES	ANO
Imagem	IBGE	2009/2010
Apoio de Campo		2012
Ortorretificação	DGC	2013
Mosaicação		2013
Edição		2015
Primeira edição	Coordenação de Cartografia	2015

Ortoimagem obtida por ortorretificação de imagens ALOS/AVNIR2 e correção do relevo utilizando o MDE SRTM v.4.
 Ortoimagem com composição colorida R3G2B1.