

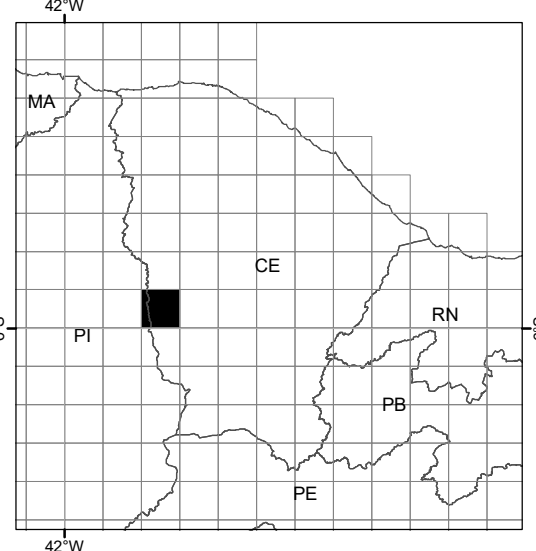
LOCALIZAÇÃO DA FOLHA NO ESTADO

ARTICULAÇÃO DA FOLHA

CARTA IMAGEM

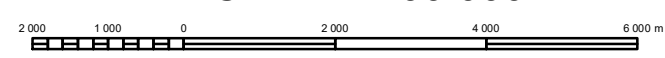
ARTICULAÇÃO DAS CENAS

EXECUÇÃO DAS FASES



BURITI DOS MONTES MI-0889	CRATEÚS MI-0890	INDEPENDÊNCIA MI-0891
ASSUNÇÃO DO PIAUÍ MI-0966	NOVO ORIENTE MI-0967	VÁRZEA DO BOI MI-0968
PIMENTEIRAS MI-1043	PARAMBU MI-1044	TAUÁ MI-1045

ESCALA 1:100 000



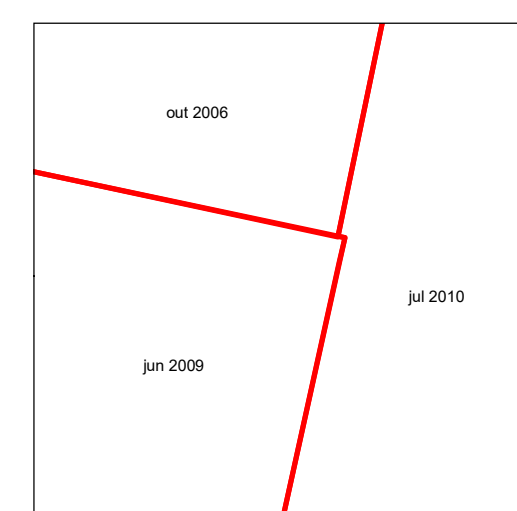
PROJEÇÃO UNIVERSAL TRANSVERSA DE MERCATOR

DATUM HORIZONTAL: SIRGAS2000

Origem da quilometragem UTM: "Equador e Meridiano 39° W. GR.", acrescidas das constantes: 10 000 km 500 km, respectivamente.

O IBGE agradece a gentileza da comunicação de eventuais falhas verificadas nesta folha, através do telefone 0800-7218181, ou por e-mail: ipge@ibge.gov.br

Direitos de Reprodução Reservados
 © IBGE, 2017
 Inclui material © JAXA



FASES	EXECUTANTES	ANO
Imagem	JAXA	2006/2009/2010
Apoio de campo		2011/2012
Ortorretificação	IBGE	2013
Mosaicação	Diretoria de Geociências	2014
Edição	Coordenação de Cartografia	2017
Primeira edição		2017

Ortoimagem obtida por ortorretificação de imagens ALOS/AVNIR2 e correção do relevo utilizando o MDE SRTM v.4.

Ortoimagem com composição colorida RGB2B1.