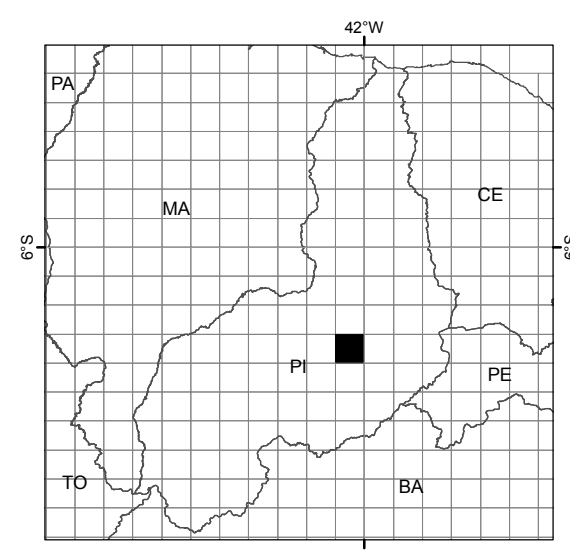


LOCALIZAÇÃO DA FOLHA NO ESTADO

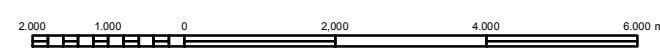


ARTICULAÇÃO DA FOLHA

SÃO FRANCISCO DO PIAUÍ MI-1198	OEIRAS MI-1199	SANTA CRUZ DO PIAUÍ MI-1200
FLORES DO PIAUÍ MI-1277	PAES LANDIM MI-1278	SIMPLÍCIO MENDES MI-1279
CANTO DO BURITI MI-1356	SÃO JOÃO DO PIAUÍ MI-1357	SERRA DOS CAETANO MI-1358

CARTA IMAGEM

ESCALA 1:100 000



PROJEÇÃO UNIVERSAL TRANSVERSA DE MERCATOR

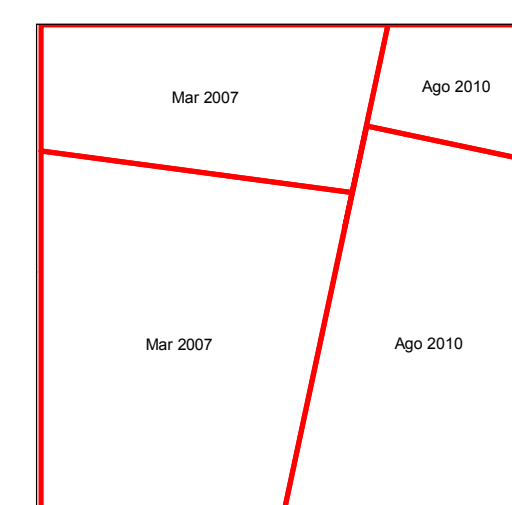
DATUM HORIZONTAL: SIRGAS2000

Origem da quilometragem UTM "Equador e Meridiano 45° W. Gr." acrescidas das constantes: 10 000 km e 500 km, respectivamente.

© IBGE agradece a gentileza da comunicação de eventuais falhas verificadas nesta folha, através do telefone 0800-7218181, ou por e-mail ibge@ibge.gov.br

Direitos de Reprodução Reservados
 © IBGE, 2016
 Inclui material © JAXA

ARTICULAÇÃO DAS CENAS



EXECUÇÃO DAS FASES

FASES	EXECUTANTES	ANO
Imagem	JAXA	2007/2010
Apoio de Campo	IBGE Diretoria de Geociências Coordenação de Cartografia	2012
Ortorretificação		2013/2014
Mosaicagem		2014
Edição		2017
Primeira edição		2017

Ortoimagem obtida por ortorretificação de imagens ALOS/AVNIR2 e correção do relevo utilizando o MDE SRTM v.4.
 Ortoimagem com composição colorida R3G2B1.