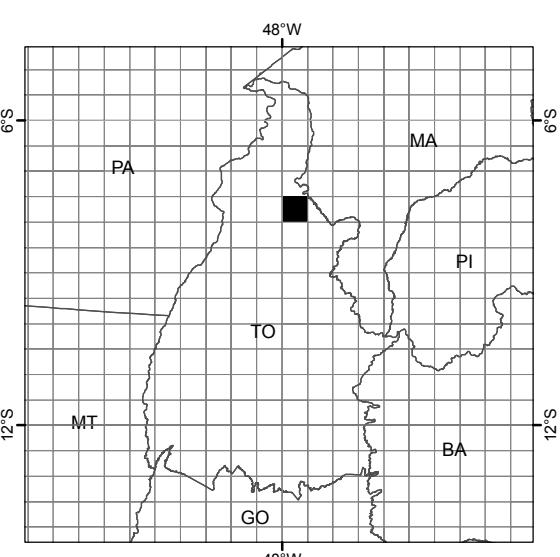


LOCALIZAÇÃO DA FOLHA NO ESTADO

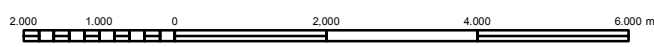


ARTICULAÇÃO DA FOLHA

ARAGUAÍNA MI-1187	BABAÇULÂNDIA MI-1188	CAROLINA MI-1189
NOVA OLINDA MI-1266	PALMEIRANTE MI-1267	GOIATINS MI-1268
COLINAS DO TOCANTINS MI-1345	ITACAJÁ MI-1346	CRAOLÂNDIA MI-1347

CARTA IMAGEM

ESCALA 1:100 000



PROJEÇÃO UNIVERSAL TRANSVERSA DE MERCATOR

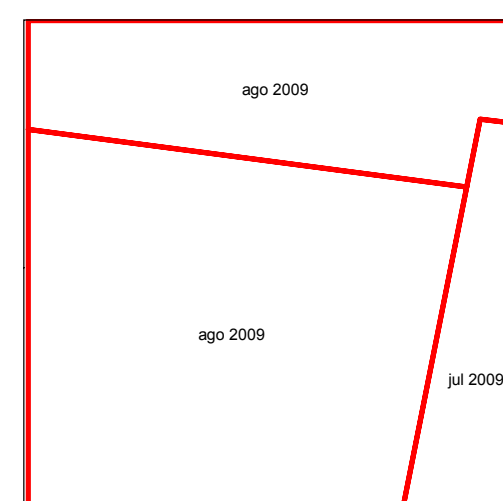
DATUM HORIZONTAL: SIRGAS2000

Origem da quilometragem UTM: "Ecuador e Meridiano 45° W. GR.", acrescidas das constantes: 10 000 km e 500 km, respectivamente.

O IBGE agradece a gentileza da comunicação de eventuais falhas verificadas nesta folha, através do telefone 0800-7218181, ou por e-mail: ibge@ibge.gov.br

Direitos de Reprodução Reservados
 © IBGE
 Inclui material © JAXA

ARTICULAÇÃO DAS CENAS



EXECUÇÃO DAS FASES

FASES	EXECUTANTES	ANO
Imageamento	IBGE	2009
Apoio de Campo		2012
Ortorectificação	DGC	2013
Mosaicagem		2013
Editoração		2015
Primeira edição	Coordenação de Cartografia	2015

Ortoimagem obtida por ortorectificação de imagens ALOS/AVNIR2 e correção do relevo utilizando o MDE SRTM v.4.
 Ortoimagem com composição colorida R3G2B1.