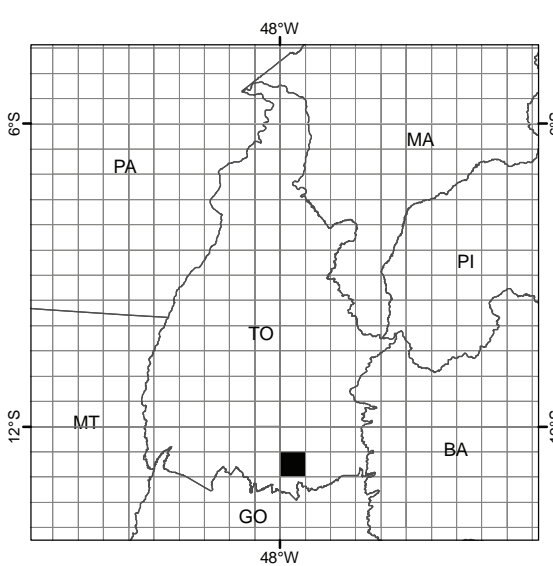




LOCALIZAÇÃO DA FOLHA NO ESTADO

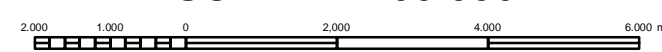


ARTICULAÇÃO DA FOLHA

PEIXE ANGICAL MI-1885	SERRANÓPOLIS MI-1886	CONCEIÇÃO DO TOCANTINS MI-1887
SÃO SALVADOR DO TOCANTINS MI-1939	<b>PARANÁ MI-1940</b>	SERRA DE SANTA BRIGIDA MI-1941
PALMEIROPOLIS MI-1990	SÃO JOSÉ MI-1991	PORTO REAL MI-1992

## CARTA IMAGEM

ESCALA 1:100.000

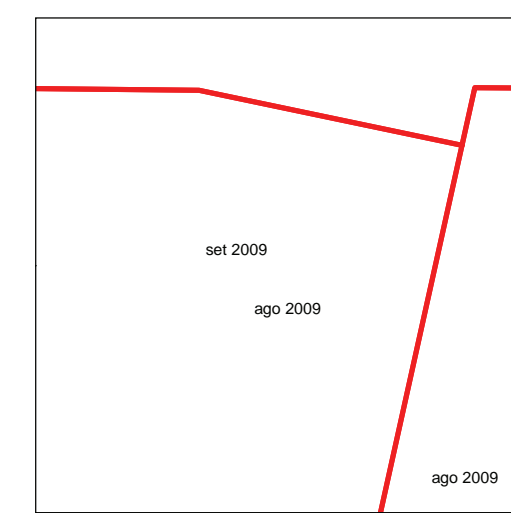


PROJEÇÃO UNIVERSAL TRANSVERSA DE MERCATOR

DATUM HORIZONTAL: SIRGAS2000  
 DATUM VERTICAL: IBERUTIBA  
 ORIGEM DA QUILOMETRAGEM UTM: EQUADOR E MERIDIANO 45° W. GR. ACRESCIDAS AS CONSTANTES: 10 000 km E 500 km, RESPECTIVAMENTE

O IBGE agradece a gentileza da comunicação de eventuais falhas verificadas nesta folha, através do telefone 0800-7218181, ou por e-mail [ibge@ibge.gov.br](mailto:ibge@ibge.gov.br)  
 Direitos de Reprodução Reservados  
 © IBGE  
 Inclui material © JAXA

ARTICULAÇÃO DAS CENAS



EXECUÇÃO DAS FASES

FASES	EXECUTANTES	ANO
Imagemento	IBGE	2007/2008/2009
Apoio de Campo		2010
Ortometragem	DGC	2011
Mosaicagem		2011
Edição	Coordenação de Cartografia	2014
Primeira edição		2014

Ortomagem obtida por ortorectificação de imagens ALOS/AVNIR2 e correção do relevo utilizando o MDE SRTM v.4.  
 Ortomagem com composição colorida R3G2B1.