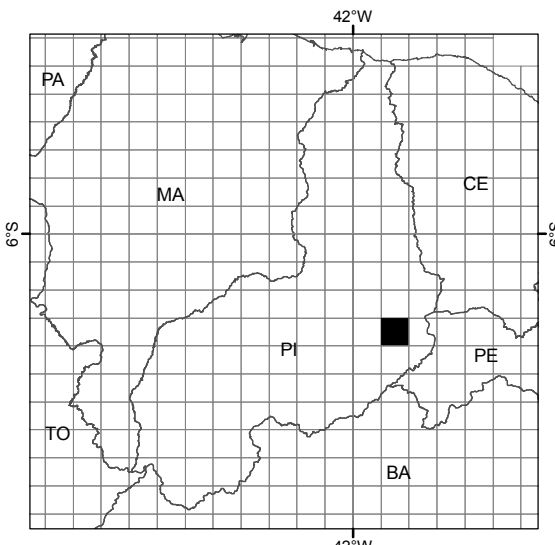


LOCALIZAÇÃO DA FOLHA NO ESTADO

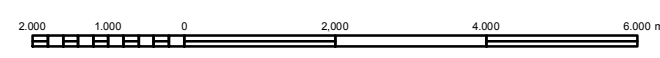


ARTICULAÇÃO DA FOLHA

SANTA CRUZ DO PIAUÍ MI-1200	PICOS MI-1201	FRONTEIRAS MI-1202
SIMPLÍCIO MENDES MI-1279	PATOS DO PIAUÍ MI-1280	SIMÕES MI-1281
SERRA DOS CAETANO MI-1358	PAULISTANA MI-1359	SANTA FILOMENA MI-1360

CARTA IMAGEM

ESCALA 1:100 000



PROJEÇÃO UNIVERSAL TRANSVERSA DE MERCATOR

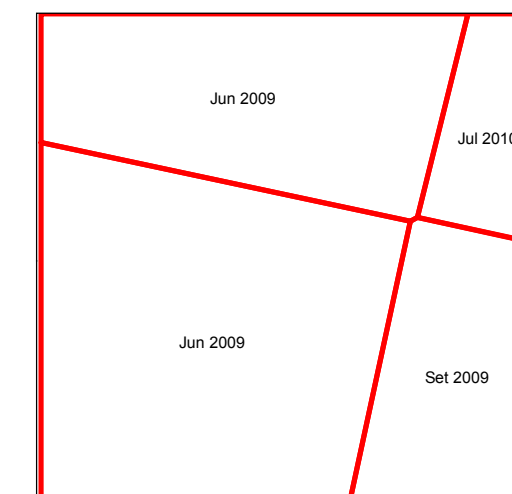
DATUM HORIZONTAL: SIRGAS2000

Origem da quilometragem UTM "Equador e Meridiano 39° W, Gr." acrescidas das constantes: 10 000 km e 500 km, respectivamente.

© IBGE agradece a gentileza da comunicação de eventuais falhas verificadas nesta folha, através do telefone 0800-7218181, ou por e-mail ibge@ibge.gov.br

Direitos de Reprodução Reservados
 © IBGE, 2010
 Inclui material © JAXA

ARTICULAÇÃO DAS CENAS



EXECUÇÃO DAS FASES

FASES	EXECUTANTES	ANO
Imagem	JAXA	2009/2010
Apoio de Campo		2012
Ortorretificação	IBGE	2012
Mosaicagem	Diretoria de Geociências	2014
Edição		2017
Primeira edição	Coordenação de Cartografia	2017

Ortomagem obtida por ortorretificação de imagens ALOS/AVNIR2 e correção do relevo utilizando o MDE SRTM v.4.
 Ortomagem com composição colorida R3G2B1.