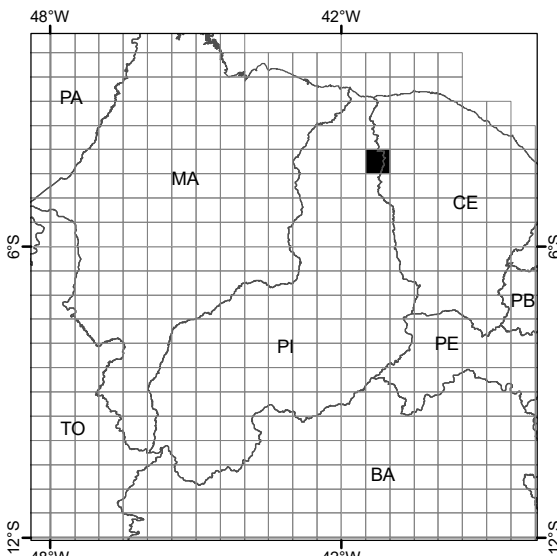


LOCALIZAÇÃO DA FOLHA NO ESTADO

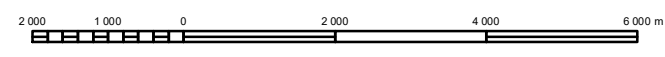


ARTICULAÇÃO DA FOLHA

PIRACURUCA MI-0678	COCAL DOS ALVES MI-0679	FRECHERINHA MI-0680
PIRIPIRI MI-0745	PEDRO II MI-0746	IPU MI-0747
COCAL DE TELHA MI-0815	MILTON BRANDÃO MI-0816	IPUEIRAS MI-0817

CARTA IMAGEM

ESCALA 1:100 000



PROJEÇÃO UNIVERSAL TRANSVERSA DE MERCATOR


DATUM HORIZONTAL: SIRGAS2000

Origem da quilometragem UTM: "Equador e Meridiano 39° W. GR.", acrescida das constantes: 10 000 km 500 km, respectivamente.

O IBGE agradece a gentileza da comunicação de eventuais falhas verificadas nesta folha, através do telefone 0800-7218151, ou por e-mail: ipg@ibge.gov.br

Direitos de Reprodução Reservados
 © IBGE, 2017
 Inclui material © JAXA

ARTICULAÇÃO DAS CENAS



EXECUÇÃO DAS FASES

FASES	EXECUTANTES	ANO
Imagem	JAXA	2007/2009
Apoio de campo		2012
Ortorretificação	IBGE	2013
Mosaicação	Diretoria de Geociências	2013
Edição	Coordenação de Cartografia	2017
Primeira edição		2017

Ortoimagem obtida por ortorretificação de imagens ALOS/AVNIR2 e correção do relevo utilizando o MDE SRTM v.4.
 Ortoimagem com cobertura incompleta devido à presença de nuvens nas imagens AVNIR2 da região.