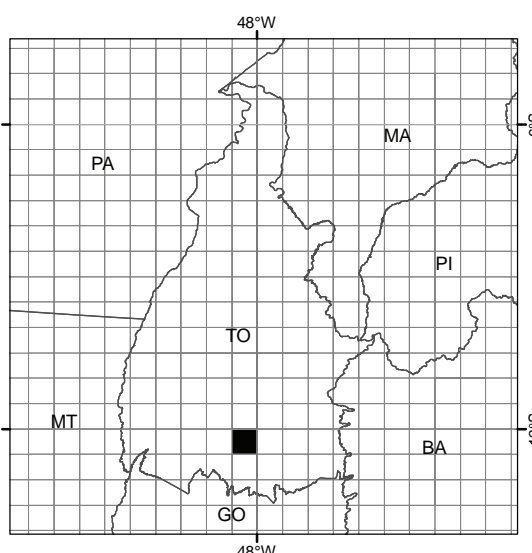




LOCALIZAÇÃO DA FOLHA NO ESTADO

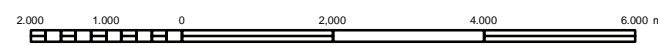


ARTICULAÇÃO DA FOLHA

SERRA DO MOURÃO MI-1828	SÃO VALÉRIO MI-1829	NATIVIDADE MI-1830
PEIXE MI-1884	PEIXE ANGICAL MI-1885	SERRANÓPOLIS MI-1886
JAU DO TOCANTINS MI-1938	SÃO SALVADOR DO TOCANTINS MI-1939	PARANÁ MI-1940

CARTA IMAGEM

ESCALA 1:100.000




PROJEÇÃO UNIVERSAL TRANSVERSA DE MERCATOR

DATUM HORIZONTAL: SIRGAS2000
 DATUM VERTICAL: IBERUTIA
 ORIGEM DA QUILOMETRAGEM UTM: EQUADOR E MERIDIANO 51° W, GR. ACRESCIDAS AS CONSTANTES: 10 000 km E 500 km, RESPECTIVAMENTE

O IBGE agradece a gentileza da comunicação de eventuais falhas verificadas nesta folha, através do telefone 0800-7218181, ou por e-mail ibge@ibge.gov.br
 Direitos de Reprodução Reservados
 © IBGE
 Inclui material © JAXA

ARTICULAÇÃO DAS CENAS



EXECUÇÃO DAS FASES

FASES	EXECUTANTES	ANO
Imagem	IBGE	2007/2008/2009
Apoio de Campo		2010
Ortometragem	DGC	2011
Mosaicação		2011
Editoração	Coordenação de Cartografia	2014
Primeira edição		2014

Ortomagem obtida por ortometragem de imagens ALOS/AVNIR2 e correção do relevo utilizando o MDE SRTM v.4
 Ortomagem com composição colorida R3G2B1.