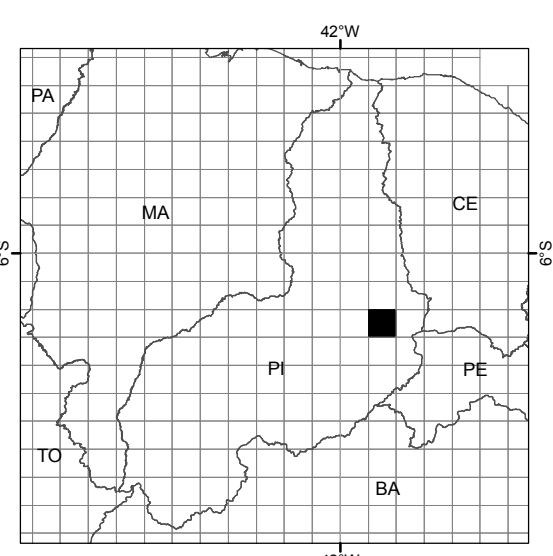




LOCALIZAÇÃO DA FOLHA NO ESTADO

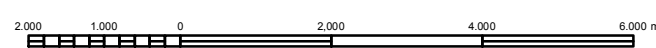


ARTICULAÇÃO DA FOLHA

INHUMA MI-1121	SÃO JOSÉ DO PIAUÍ MI-1122	PIO IX MI-1123
SANTA CRUZ DO PIAUÍ MI-1200	<b>PICOS MI-1201</b>	FRONTEIRAS MI-1202
SIMPÍLIO MENDES MI-1279	PATOS DO PIAUÍ MI-1280	SIMÕES MI-1281

## CARTA IMAGEM

ESCALA 1:100 000



PROJEÇÃO UNIVERSAL TRANSVERSA DE MERCATOR

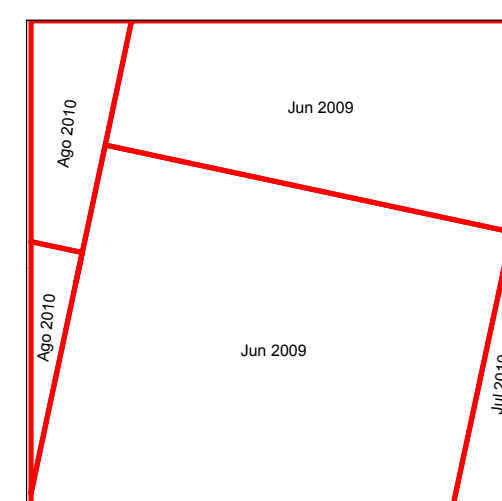
DATUM HORIZONTAL: SIRGAS2000

Origem da quilometragem UTM "Equador e Meridiano 39° W, Gr." acrescidas das constantes: 10 000 km e 500 km, respectivamente.

© IBGE agradece a gentileza da comunicação de eventuais falhas verificadas nesta folha, através do telefone 0800-7218181, ou por e-mail [ibge@ibge.gov.br](mailto:ibge@ibge.gov.br)

Direitos de Reprodução Reservados  
 © IBGE, 2016  
 Inclui material © JAXA

ARTICULAÇÃO DAS CENAS



EXECUÇÃO DAS FASES

FASES	EXECUTANTES	ANO
Imageamento	JAXA	2009/2010
Apoio de Campo		2011/2012
Ortorretificação	IBGE	2012/2013
Mosaicagem	Diretoria de Geociências	2014
Editoração		2017
Primeira edição	Coordenação de Cartografia	2017

Ortomagem obtida por ortorretificação de imagens ALOS/AVNIR2 e correção do relevo utilizando o MDE SRTM v.4.  
 Ortomagem com composição colorida R3G2B1.